



# Plano de Resiliência

Aracaju-SE  
2017 - 2024

APOIO E COLABORAÇÃO:

 AISR  
Iniciativa Making Smart Cities  
[www.makingsmartcities.com](http://www.makingsmartcities.com)

 UNISDR  
The United Nations Office for Disaster Risk Reduction



**ARACAJU**  
Proteger a vida e cuidar da cidade





# **PLANO DE RESILIÊNCIA**

ARACAJU-SE  
2017 - 2024



## **2017-2024**

### **Plano de Resiliência de Aracaju-SE 2017-2024**

Produzido pela Defesa Civil de Aracaju em conjunto com a AI Systems

## **Aviso Legal**

Research - AISR® através da iniciativa Making Smart Cities

**Copyright ©2020- Todos os direitos reservados.**

Nenhuma parte desta publicação pode ser reproduzida, armazenada ou transmitida sob qualquer forma ou por qualquer meio, eletrônico, mecânico, fotocópia, gravação, digitalização ou outros, exceto conforme permitido pelas leis nacionais aplicáveis, sem a prévia autorização por escrito dos editores.

Aviso Legal - Limite e Isenção de Responsabilidade: Embora os editores e os autores tenham utilizado seus melhores esforços na preparação deste documento, eles não fazem nenhuma declaração ou garantia com relação à exatidão ou integridade do conteúdo deste documento. Nem os editores e nem os autores serão responsáveis por qualquer perda de lucro, prejuízo ou quaisquer outros danos, incluindo mas não limitado a danos especiais, incidentais, consequenciais ou outros.

**EDVALDO NOGUEIRA FILHO**  
Prefeito Municipal de Aracaju

**KATARINA FEITOZA**  
Vice-Prefeita

**EVANDRO GALDINO**  
Secretário Municipal de Governo

**SILVIO LEONARDO VIEIRA PRADO**  
Secretário Municipal da Defesa Social e da Cidadania

**TIRZAH BRAGA DE MENEZES**  
Secretário Municipal de Comunicação

**JEFFERSON DANTAS PASSOS**  
Secretário Municipal de Fazenda

**SIMONE SANTANA PASSOS MAIA**  
Secretário Municipal da Família e da Assistência Social

**ANTONIO SÉRGIO FERRARI VARGAS**  
Secretário Municipal da Infraestrutura

**BRUNO DA PAIXÃO MORAES SANTOS**  
Presidente da Empresa Municipal de Serviços Urbanos

**RICARDO NASCIMENTO ABREU**  
Secretária Municipal da Educação

**ALAN ALEXANDER MENDES LEMOS**  
Secretário Municipal de Meio Ambiente

**WANESKA DE SOUZA BARBOZA**  
Secretária Municipal de Saúde

**AUGUSTO FÁBIO OLIVEIRA DOS SANTOS**  
Secretário Municipal do Planejamento, Orçamento e Gestão

**JORGE LUÍS ALMEIDA FRAGA**  
Secretário Municipal da Indústria, Comércio e Turismo

**ROBSON RABELO DE SANTANA**  
Coordenador-Geral de Proteção e Defesa Civil

**CARLOS RENATO TELLES RAMOS**  
Superintendente de Transporte e Trânsito de Aracaju

## Contribuidores Documento

Os representantes abaixo relacionados, nomeados através de portaria publicada no Diário Oficial do Município – DOM, auxiliaram na elaboração do Relatório de Autoavaliação da Campanha “Construindo Cidades Resilientes”.

Comitê da Cidade Resiliente – CCR  
Decreto nº 6091 de 11/03/2020

Portaria nº 10/2020 de 17/12/2020 de nomeação dos membros  
Alterada pela Portaria Nº 004/2022/SEMDEC, de 22 de agosto de 2022.

**Secretaria Municipal da Defesa Social e da Cidadania – SEMDEC**  
**Silvio Leonardo Vieira Prado**

**Coordenadoria Municipal de Proteção e Defesa Civil – COMPDEC**  
**Titular: Robson Rabelo de Santana**  
**Suplente: Nélison Luís dos Santos Brandão**

**Secretaria Municipal de Governo – SEGOV**  
**Titular: Ivelize Mota Lima Zambra**  
**Suplente: Maísa Cardoso Silva**

**Secretaria Municipal da Comunicação Social – SECOM**  
**Titular: Elton Coelho Santos**  
**Suplente: Lucas Santos da Silva**

**Secretaria Municipal da Fazenda – SEMFAZ**  
**Titular: Márcio Sobral Porto**  
**Suplente: Marília Albuquerque de Resende Rocha**

**Secretaria Municipal da Assistência Social – SEMFAS**  
**Titular: Juliana Ferreira de Oliveira**  
**Suplente: Marcio Rodrigo Oliveira Caetano**

**Secretaria Municipal da Educação – SEMED**  
**Titular: Maíra Ielena Cerqueira Nascimento**  
**Suplente: Damião Souza Vieira**

**Secretaria Municipal do Meio Ambiente – SEMA**  
**Titular: Romulo Cesar de Almeida Gomes**  
**Suplente: Cleverton Costa Silva**

**Secretaria Municipal da Saúde – SMS**

**Titular: Taise Ferreira Cavalcante**

**Suplente: Carla Christine Fernandes de Souza Santos**

**Secretaria Municipal de Planejamento, Orçamento e Gestão - SEPLOG**

**Titular: Heloísa Thais Rodrigues de Souza**

**Suplente: Marianna Martins Albuquerque**

**Secretaria Municipal da Indústria, Comércio e Turismo - SEMICT**

**Titular: Jorge Luís Almeida Fraga**

**Suplente: Vasco Domingues Garcia Filho**

**Secretaria Municipal da Infraestrutura - SEMINFRA**

**Titular: Antônio Sérgio Ferrari Vargas**

**Suplente: Ubiratan Barreto dos Santos**

**Superintendência Municipal de Transportes e Trânsito - SMTT**

**Titular: Diego Carvalho Moreira Rodrigues**

**Suplente: Wilza Claudia Vaz Correia Huerta**

**Empresa de Serviços Urbanos – EMSURB**

**Titular: José Edelmo Melo Santos Junior**

**Suplente: Débora Oliveira de Matos**

**Empresa de Obras e Urbanização – EMURB**

**Titular: José Alberto Bispo do Nascimento**

**Suplente: Geraldo Santana Oliveira**



# ÍNDICE

<b>PREFÁCIO</b>	<b>10</b>
<b>CONTEXTO DADOS</b>	<b>13</b>
<b>ESTRATÉGIA DE RESILIÊNCIA</b>	<b>25</b>
<b>FERRAMENTAS</b>	<b>32</b>
<b>PLANO DE AÇÃO</b>	<b>38</b>
<b>PROJETOS E AÇÕES</b>	<b>48</b>
<b>CONCLUSÃO</b>	<b>56</b>
<b>ANEXOS</b>	<b>58</b>



# Prefácio



## Prefácio - Aracaju

Desenvolver políticas públicas de modo a tornar Aracaju uma cidade preparada para enfrentar e superar adversidades foi o objetivo primordial dessa obra.

O Plano Local de Resiliência de Aracaju reúne em suas páginas os melhores esforços do poder público municipal em proporcionar à população condições de vida dignas.

Foi uma longa jornada. A participação do governo municipal e da sociedade civil rendeu frutos que esse trabalho tem agora a honra de mostrar não apenas à cidade, mas a todos no mundo interessados em conhecer melhor nossa experiência.

Os marcos regulatórios firmados pela ONU, refiro-me à Cúpula Mundial Humanitária, ao Marco para a Redução de Riscos de Desastres 2015-2030, aos Objetivos de Desenvolvimento Sustentável, ao Acordo de Paris e à Habitat III serviram igualmente como fundamentação para o desenvolvimento de iniciativas de resiliência em nossa cidade.

Esse plano traz consigo não o fim de um trabalho, de uma missão. Ele na verdade firma um conjunto de estratégias para dar continuidade e desenvolver mais e melhores iniciativas, tanto por parte do governo quanto por parte da sociedade civil.

O propósito maior dessa obra é orientar e qualificar ainda mais as práticas de redução de desastres, rumo a uma cidade mais humana e segura para seus cidadãos. Representa, portanto, um passo a mais em uma caminhada rumo a novos tempos.

O plano reúne reflexões e práticas que evidenciam um trabalho de equipe. Reunimos segmentos os mais variados na administração municipal em nome do relevante propósito da melhoria das condições de resiliência de Aracaju. Sob esse aspecto, cabe ressaltar que a colaboração da população foi essencial para fazer esses esforços resultarem em sucesso.

Espero que essa obra, na metáfora do poeta brasileiro Castro Alves, germine em novas consciências a importância dessas ações para garantir conforto aos idosos, esperanças aos jovens e condições de sustentabilidade ao mundo em que vivemos.

Edvaldo Nogueira Filho  
Prefeito de Aracaju

## Prefácio - UNISDR

O Escritório das Nações Unidas para a Redução do Risco de Desastres (UNISDR), em cumprimento de seu mandato, serve como ponto focal e apoio no desenvolvimento de políticas de redução de risco de desastres para os países e promove sinergias entre os vários organismos do sistema das Nações Unidas, organizações regionais, organizações não governamentais, sociedade civil e outros parceiros estratégicos. O trabalho desenvolvido pela UNISDR é elaborado em apoio à implementação do Marco Sendai para Redução do Risco de Desastres 2015-2030, que é um acordo voluntário e não vinculativo, de 15 anos, com foco nas pessoas, para enfrentar a redução do risco de desastres.

Como parte da estratégia da UNISDR, a Campanha Global Construindo Cidades Resilientes: Minha Cidade está se preparando! foi lançada em 2010 para abordar questões de governança local e risco urbano, com o objetivo de apoiar os governos locais na redução de risco e aumento da resiliência aos desastres na área urbana. O Marco Sendai para Redução do Risco de Desastres 2015-2030 fornece um novo olhar para os governos locais e destaca a capacidade de ação das comunidades e outros atores envolvidos na gestão de riscos de catástrofes e a construção de resiliência.

A cidade de Aracaju faz parte da Campanha Mundial Construindo Cidades Resilientes: Minha cidade está se preparando! desde 14/02/2019. Desde a assinatura do compromisso tem trabalhado na construção do progresso em relação aos Dez Aspectos Essenciais da Campanha.

Neste período, Aracaju aplicou várias das ferramentas oferecidas pela Campanha e que permitem avaliar as condições de resiliência, preparação e resposta da cidade. Este documento tem como objetivo compilar os esforços da Cidade de Aracaju, destacar seu progresso e identificar ações futuras que irão fortalecer sua resiliência a desastres. O documento é também o resultado dos esforços do governo local e dos representantes das diferentes partes interessadas e parceiros estratégicos que, através de um diálogo contínuo, reafirmaram seu compromisso de reduzir o risco de desastres.

O Marco Sendai visa aumentar significativamente o número de países com estratégias de redução de risco de desastres, nos níveis nacional e local, até 2020.

A UNISDR espera que o presente plano sirva de exemplo e motivação para muitas outras cidades, comunidades e pessoas para abordar a redução do risco de desastres a nível local como um tema transversal relevante e estratégico sobre o caminho para o desenvolvimento sustentável na região.





# Contexto Dados

## Dados sobre Aracaju \*

POPULAÇÃO  
ESTIMADA

671,614

PESSOAS

ÁREA DA UNIDADE  
TERRITORIAL

182.163

KM<sup>2</sup>

DENSIDADE  
DEMOGRÁFICA

3.140,65

HAB/KM<sup>2</sup>

### Geomorfologia

Na visão geomorfológica, as unidades geomorfológicas que predominam no relevo do município de Aracaju são: Planície Costeira e os Tabuleiros Costeiros. A planície costeira corresponde as regiões de menores elevações do município, em média 4 m em relação ao nível do mar, ocupando uma faixa alongada e assimétrica no sentido NE-SW, formada pela deposição arenosa de sedimentos marinhos e fluviais. Na planície costeira do município de Aracaju foram identificadas quatro formas de acumulações: marinhas, flúvio-marinhas, fluviais e eólicas. Já os tabuleiros costeiros estão localizados na porção mais interna do município, principalmente na porção norte, oeste e central, onde se observa a presença de colinas e morros com elevações de até 100 m em relação ao nível do mar e com inclinações de até 55°. Essas colinas e morros da feição geomorfológica de tabuleiro costeiro são constituídos pelos sedimentos do Grupo Barreiras, caracterizado por uma cobertura sedimentar terrígena continental e marinha, de baixa compactação. Entende-se que a implantação do município de Aracaju só foi possível devido à ação antrópica na geomorfologia, através da realização de cortes das colinas e dos morros, desmontes de dunas e a realização de aterros nos mangues com os sedimentos do Grupo Barreiras.

### Hidrografia

O município de Aracaju compreende duas bacias hidrográficas: bacia do Rio Sergipe e bacia do Rio Vaza Barris. A bacia do Rio Sergipe compreende a região norte do município de Aracaju e possui como principais afluentes o Rio Poxim, Rio do Sal e Rio Pitanga. O Rio Poxim, com aproximadamente 15 km de extensão no município, é o principal responsável pelo abastecimento de água para a região metropolitana de Aracaju. O Rio do Sal, com aproximadamente 13,5 km de extensão, fica localizado na zona Norte do município, sendo estabelecido como divisa para o município de Socorro, enquanto o Rio Pitanga, com aproximadamente 8,5 km de extensão, estabelece divisa na porção oeste de Aracaju com o município de São Cristóvão. A bacia do Rio Vaza Barris compreende a porção sul do município de Aracaju, o qual possui como afluente o Rio Santa Maria, com extensão aproximada de 25 km, limitando o município de Aracaju com o município de Itaporanga d'Ajuda.



## Clima

**Precipitação média anual: 1.590 milímetros (mm)**

**Período Chuvoso:** Março a Agosto

**Tipo Climático:** Megatérmico úmido e Sub- úmido com moderada deficiência no verão. O município de Aracaju é classificado na divisão climática como litoral úmido, sendo o município mais chuvoso de Sergipe. A maior frequência de excedente pluviométrico se estende no final do outono e início do inverno, que compreende o período entre os meses de março e julho, sendo maio o mês com maior índice pluviométrico, com média de 334 mm. Entre os meses de agosto e fevereiro, registra-se moderada deficiência hídrica, com o mês de novembro apresentando o menor índice pluviométrico do ano, com média de 52 mm. A temperatura média anual em Aracaju é de 25,6°C, registrando no mês de março temperaturas absolutas máximas de 34,2°C e 33,9°C em fevereiro. As temperaturas mais baixas, compreendem o mês de junho com mínimas de 22°C.

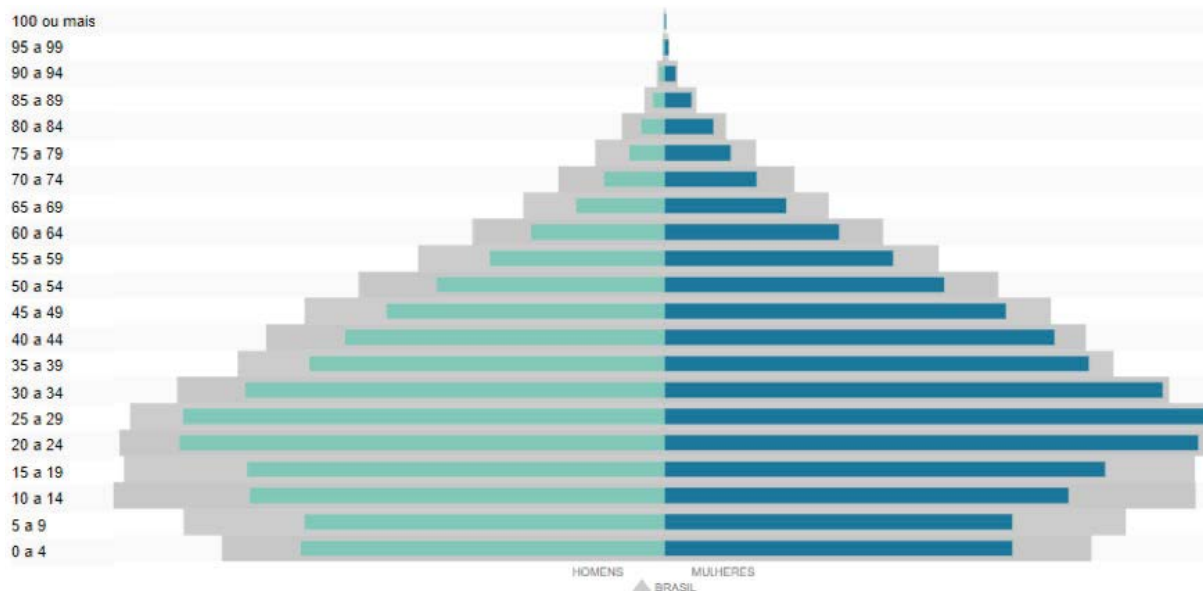
**\*IBGE (Instituto Brasileiro de Geografia e Estatística)**

**<https://cidades.ibge.gov.br/brasil/se/aracaju/panorama> acesso em 30 de novembro de 2021.**

**Pinto J. E. S. S. de, 2002, 'O clima de Aracaju' In O clima das cidades, UNESP, Presidente Prudente.**

**Santos, Alizete dos. Riscos Geológicos e Hidrológicos em Aracaju.2012. Dissertação (Mestrado em Desenvolvimento e Meio Ambiente) – Universidade Federal de Sergipe**

## Pirâmide Etária População por Sexo



## Taxa de Mortalidade

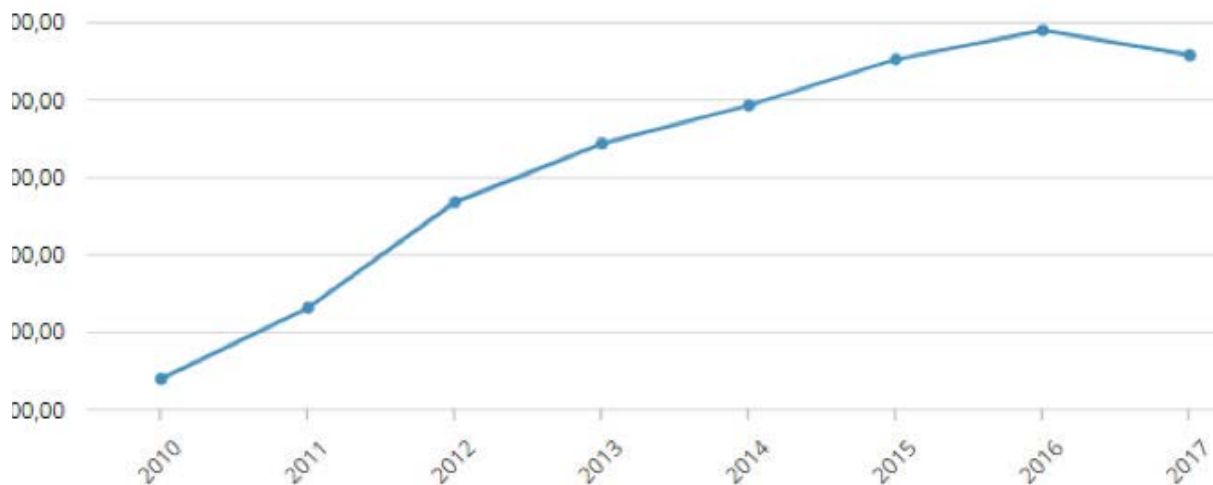
A taxa de mortalidade infantil média na cidade é de 16.94 para 1.000 nascidos vivos. As internações devido a diarreias são de 0.3 para cada 1.000 habitantes.



## PIB PER CAPITA (R\$)

### PIB PER CAPITA [2018]

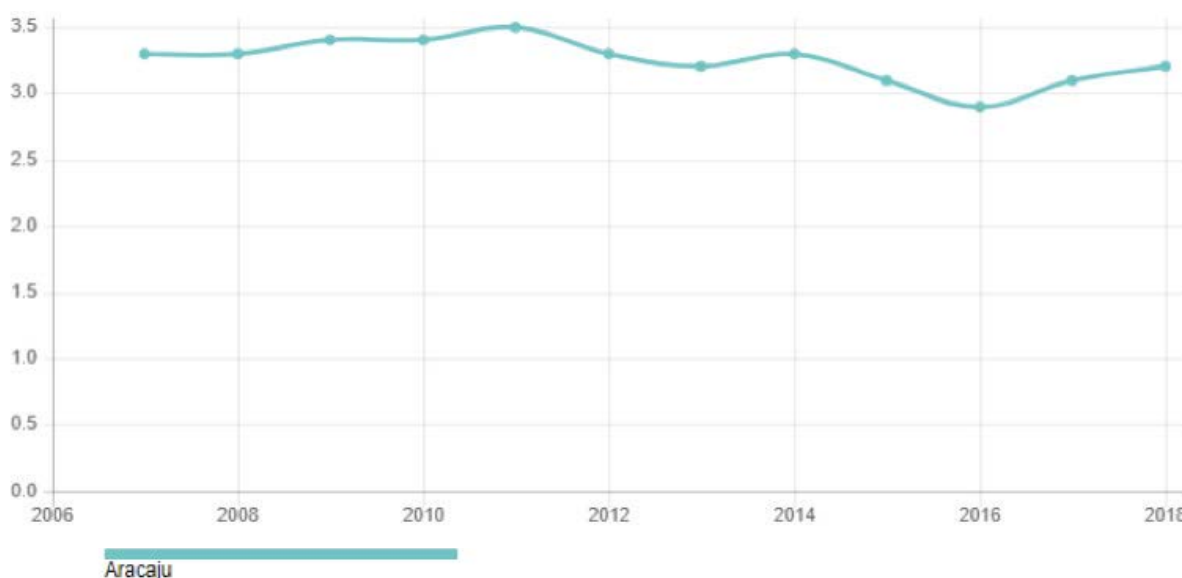
R\$ 26.622,38



### Salário Médio Mensal

Em 2018, o salário médio mensal era de 3.2 salários mínimos. A proporção de pessoas ocupadas em relação à população total era de 35.9%.

## População Residente e Domicílios



Apresenta 87.2% de domicílios com esgotamento sanitário adequado, 56.6% de domicílios urbanos em vias públicas com arborização e 55.4% de domicílios urbanos em vias públicas com urbanização adequada (presença de bueiro, calçada, pavimentação e meio-fio).

\*IBGE (Instituto Brasileiro de Geografia e Estatística)

<https://cidades.ibge.gov.br/brasil/se/aracaju/panorama> acesso em 30 de novembro de 2021.

## Aracaju Contexto Histórico

O litoral do atual território de Sergipe, localizado ente o rio São Francisco e o rio Real, foi visitado, inicialmente, pelos portugueses que integravam a expedição guarda – costeira, de Gaspar de Lemos, em 1501. Estabeleceram aqui os primeiros contatos com os índios, em terra firme.

No ano de 1590, a expedição comandada por Cristóvão de Barros estabeleceu uma guerra contra os índios e, assim, tomou posse do território.

Em 1855 o governo de Inácio Joaquim Barbosa promoveu a mudança da capital. A nova capital seria uma cidade portuária, o que facilitava as atividades econômicas, principalmente o escoamento do açúcar, através do Rio Sergipe. Foi em 17 de março de 1855 que Dr. Inácio Barbosa sancionou a Resolução nº 413, que elevou à categoria de cidade o Povoado Santo Antônio do Aracaju, com a denominação de cidade de Aracaju.

Aracaju foi uma das primeiras cidades planejadas do Brasil, sendo o seu plano urbanístico elaborado por Sebastião Pirro, com a construção que consistia em uma cidade traçada em forma de xadrez. Seu nascedouro se deu na atual Colina do Santo Antônio, área inicialmente povoada por pescadores e alguns agrupamentos indígenas.

Culturalmente Aracaju possui diversos locais históricos, a exemplo da ponte do imperador, inaugurada em 1860 a fim de receber D.Pedro II, momento em que também foi inaugurada a Catedral Metropolitana de Aracaju. Ainda no século XIX, é possível destacar a construção do Mercado central, além das praças Fausto Cardoso e Olímpio Campos que representam duas ilustres figuras políticas no cenário republicano.

***Colaboração do Historiador Rômulo Vieira Prado\****

## Aracaju Hoje

Trata-se ainda de uma cidade com uma taxa de urbanização da ordem de 55,4%. O sistema de distribuição de água potável, sob a responsabilidade da Deso, atende 82,07% da população.

Aracaju passou por grandes transformações e avançou. Hoje, após a retomada do seu franco desenvolvimento, está ainda mais alinhada à vocação de ser referência em qualidade de vida. Em um contexto de gestão voltado à promoção do bem-estar social e cidadania, tem seus processos gerenciais potencializados com as novas tecnologias.

Com amplo potencial econômico, após a recuperação da sua saúde financeira, tornou-se a primeira capital do Nordeste em economia de gastos, sendo a segunda no país, com base em dados do Sistema de Finanças Brasileiras (Finbra), do terceiro bimestre de 2017. O reequilíbrio financeiro elevou a capital da classificação de letra “C” para a letra “A”, de acordo com a avaliação do Tesouro Nacional, o que vem atraindo grandes investidores e gerando impacto para o progresso da cidade.

Os serviços da municipalidade estão cada vez mais acessíveis e otimizados, a partir de investimento em inovação e tecnologia. Reflexo disso é o Prontuário Eletrônico, na rede municipal da Saúde, que torna a ficha do cidadão universal dentro da cidade. Além disso, para acessar serviços e buscar informações, há o Portal da Saúde e o aplicativo “Mais Saúde Cidadão”; a plataforma “AjuInteligente”, para serviços públicos administrativos; e o ClimAju, para o monitoramento do clima, em tempo real.

No âmbito da gestão de resíduos, Aracaju é a terceira capital do país no ranking da universalização da coleta direta de lixo. De acordo com a Pesquisa Nacional por Amostra de Domicílios Contínua (Pnad-C) 2019, realizada pelo Instituto Brasileiro de Geografia e Estatística (IBGE), a capital sergipana tem 98,9% dos domicílios com acesso ao serviço.

Ações de educação ambiental e paisagismo; disponibilização de coleta porta a porta, para resíduos de difícil destinação; instalação da rede de ecopontos; coleta domiciliar regular e serviços de monitoramento, são algumas das medidas consolidadas na gestão da cidade que impactam diretamente na preservação do meio ambiente, na manutenção da limpeza da capital e, principalmente, no bem-estar da população.

No campo da educação, o cabeamento com fibra ótica, nas escolas da rede municipal, gera modernização. Inclusive, a cidade dispõe de recursos que, hoje, permitem a realização de matrícula on-line, proporcionando maior dignidade aos pais e alunos durante o processo de ingresso nas escolas.

No que se refere à segurança, também está em operação um sistema de videomonitoramento, com mais de 2.600 câmeras, instaladas, entre os anos de 2018 e 2020, em prédios públicos. Faz parte desse sistema uma base móvel, com equipamentos de ponta, utilizada estrategicamente para auxiliar no trabalho da Guarda Municipal, em espaços públicos. As viaturas da corporação estão equipadas com tablets conectados ao sistema de monitoramento, otimizando o trabalho e os recursos empregados para a eficácia das ações.

Em termos humanitários, o Município obteve uma grande conquista, alcançada graças a um trabalho conjunto com a Assistência Social, que fez de Aracaju uma cidade de responsabilidade social.

Esse conjunto de conquistas e indicadores evidenciam uma sociedade civil e um poder público sintonizado com as agendas firmadas em compromissos internacionais da ONU. Há uma expressiva sinergia com a Cúpula Mundial Humanitária da ONU, em seu propósito de trabalhar de diferentes formas para eliminar carências e investir na Humanidade. Identificam-se também convergências com o Marco de Sendai e sua meta de investir na redução do risco de desastres para resiliência. As medidas assumidas pelo governo também estabelecem convergências com os Objetivos do Desenvolvimento Sustentável e seus propósitos de combate à pobreza, à promoção da educação inclusiva e à gestão sustentável da água. Os indicadores também apontam convergência com o Acordo de Paris e sua meta de aumentar a capacidade de adaptação aos impactos adversos das alterações climáticas e de promover a resiliência do clima. Por fim, as iniciativas desenvolvidas em Aracaju convergem com as diretrizes da Habitat III - Terceira Conferência das Nações Unidas sobre Moradia e Desenvolvimento Urbano Sustentável assegurando assim a urbanização em todos os níveis de assentamentos humanos.



## Aracaju é a Cidade do Futuro

Com os olhos voltados para o futuro busca-se atualizar, cada vez mais, a compreensão sobre a problemática urbana moderna e potencializar a capacidade gerencial, alinhada às novas perspectivas de desenvolvimento.

Nesse sentido, a capital sergipana tem passado por diversas transformações no presente, com ações pautadas em um Planejamento Estratégico, que prepara a cidade para oferecer aos seus habitantes melhores condições de vida e estrutura para enfrentar os desafios que venham a surgir, de maneira resiliente e ordenada.

A inovação encontra espaço, no âmbito da gestão, para gerar maior acessibilidade aos serviços e otimização de recursos, em um fluxo constante de modernização.

O futuro também vem sendo construído com a realização de obras de infraestrutura para melhorar a mobilidade urbana, como a recuperação dos quatro principais corredores de transporte e a instalação de nova semaforização inteligente, em um projeto amplo e integrado aos demais setores da gestão.

As ações alcançam todas as regiões da capital com projetos que visam melhorar, principalmente, a vida dos aracajuanos que vivem em condição mais desfavorecida. É para gerar maior dignidade à vida de milhares de famílias que o trabalho ocorre de maneira contínua para pavimentação de ruas, estruturação de canais de drenagem, manutenção de espaços de uso comunitário, como praças e centros desportivos, ampliação da rede de cuidado, com a construção de novas escolas, unidades de saúde e uma nova maternidade.

Os constantes investimentos para assegurar moradia digna e assistência à população mais vulnerável também reflete o alinhamento com o futuro voltado às melhores condições para os habitantes da cidade.

Através de uma Parceria Público-Privada, a cidade terá todo o seu parque de iluminação modernizado, por tecnologia LED, melhorando a segurança pública, reduzindo o consumo de energia e tornando a cidade ainda mais bonita e iluminada.

Aracaju também tem se tornado uma capital mais arborizada, com o plantio de novas árvores e com a manutenção de áreas de preservação.

Conectando a cidade e as pessoas, e valorizando suas potencialidades humanas, econômicas, culturais, turísticas e ambientais, a capital acerta o passo para um futuro com melhor qualidade de vida para os seus cidadãos. É cuidando das pessoas e abrindo espaço para a inovação que Aracaju constrói melhores condições para o seu futuro.

A cidade igualmente compreende a importância e a necessidade de contemplar as metas em sustentabilidade e desenvolvimento humano, propostas firmadas na Cúpula Mundial Humanitária da ONU, no Marco para a Redução de Riscos de Desastres 2015-2030, nos Objetivos de Desenvolvimento Sustentável, no Acordo de Paris e na Habitat III. Aracaju segue para o futuro com o firme propósito de ser uma cidade de oportunidades. Tanto para

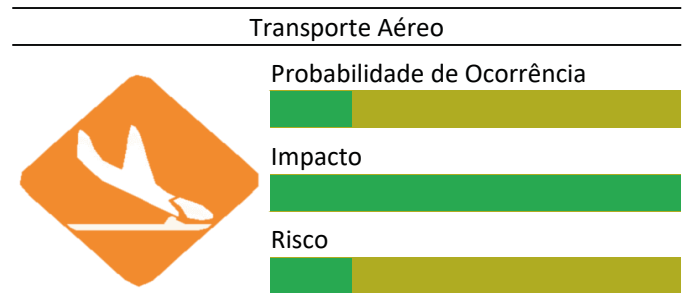
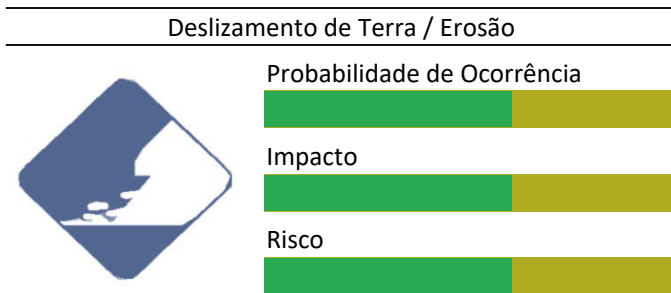

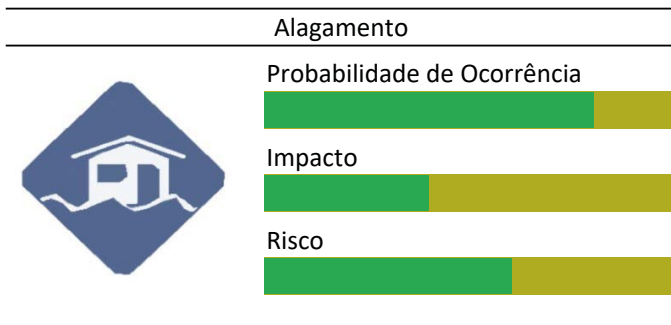

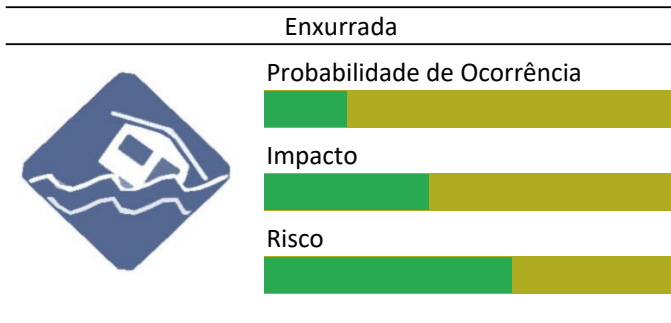
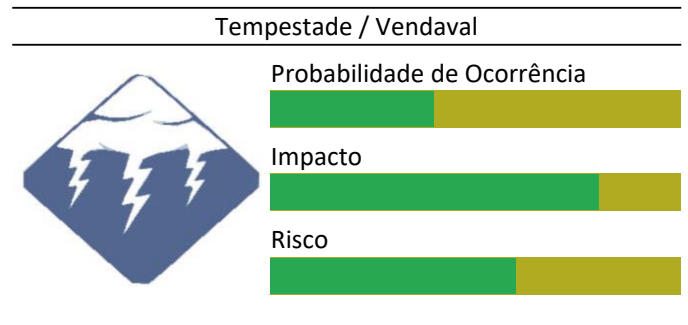
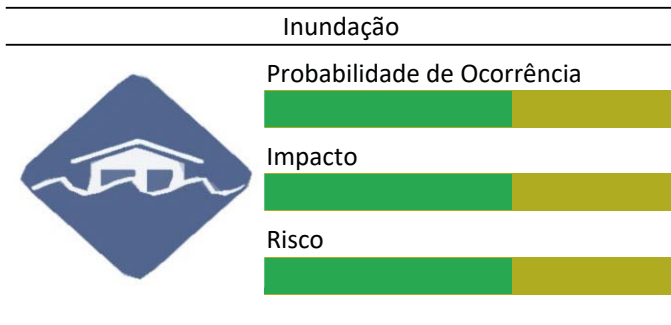
seus cidadãos quanto para aqueles que buscarem nela trabalho e acolhimento. Para além da economia e do desenvolvimento humano e sustentável, é também uma cidade que compreende o valor da arte e do esporte na construção de valores e inspiração para inovar e envolver a todos em uma grande comunidade, focada no bem comum.

A visão que fundamenta o futuro de Aracaju é o compromisso de fazer desse município um espaço capaz de atender as demandas de novos tempos e situações. Isso implica criatividade, cooperação, espírito ético, capacidade de empreender e a disposição de enfrentar com destemor as dificuldades que vierem a surgir.

O futuro é sempre uma expectativa e para se tornar real, é preciso fazer do hoje não um simples presente, mas uma oportunidade para semear as bases do amanhã.

Código	Ameaça	Avaliação - QRE UNISDR	Avaliação - Externa
1.2.1.0.0	Inundações	Exposição: Provável Vulnerabilidade - Infraestrutura: Muito Provável Vulnerabilidade - Setores Produtivos: Razoavelmente Possível Vulnerabilidade - Serviços Essenciais ou Básicos: Certamente Possível Vulnerabilidade - Aspectos Humanos e Sociais: Provável Nível de Medidas de Resposta: Boas medidas em vigor	Probabilidade: 3,00 Impacto: 3,00 Risco: 3,00
1.2.3.0.0	Alagamentos	Exposição: Provável Vulnerabilidade - Infraestrutura: Muito Provável Vulnerabilidade - Setores Produtivos: Provável Vulnerabilidade - Serviços Essenciais ou Básicos: Certamente Possível Vulnerabilidade - Aspectos Humanos e Sociais: Possível Nível de Medidas de Resposta: Medidas razoáveis em vigor	Probabilidade: 4,00 Impacto: 2,00 Risco: 3,00
1.1.3.2.1	Deslizamento de terra	Exposição: Possível Vulnerabilidade - Infraestrutura: Possível Vulnerabilidade - Setores Produtivos: Improvável Vulnerabilidade - Serviços Essenciais ou Básicos: Improvável Vulnerabilidade - Aspectos Humanos e Sociais: Possível Nível de Medidas de Resposta: Medidas razoáveis em vigor	Probabilidade: 3,00 Impacto: 3,00 Risco: 3,00
1.2.2.0.0	Enxurradas	Exposição: Razoavelmente Possível Vulnerabilidade - Infraestrutura: Possível Vulnerabilidade - Setores Produtivos: Muito Improvável Vulnerabilidade - Serviços Essenciais ou Básicos: Muito Improvável Vulnerabilidade - Aspectos Humanos e Sociais: Certamente Possível Nível de Medidas de Resposta: Algumas medidas em vigor	Probabilidade: 1,00 Impacto: 2,00 Risco: 3,00
2.4.1.0.0	Colapso de Edificações	Exposição: Possível Vulnerabilidade - Infraestrutura: Provável Vulnerabilidade - Setores Produtivos: Improvável Vulnerabilidade - Serviços Essenciais ou Básicos: Possível Vulnerabilidade - Aspectos Humanos e Sociais: Provável Nível de Medidas de Resposta: Algumas medidas em vigor	Probabilidade: 3,00 Impacto: 3,00 Risco: 3,00
1.3.2.1.4	Tempestades - Temp. Local/ Convectiva - Chuvas Intensas	Vulnerabilidade - Infraestrutura: Certamente Possível Vulnerabilidade - Setores Produtivos: Possível Vulnerabilidade - Serviços Essenciais ou Básicos: Possível Vulnerabilidade - Aspectos Humanos e Sociais: Muito Provável Nível de Medidas de Resposta: Medidas razoáveis em vigor	Probabilidade: 2,00 Impacto: 4,00 Risco: 2,00
1.5.1.1.0	Epidemias - Doenças Infecciosas Virais	Exposição: Provável Vulnerabilidade - Infraestrutura: Muito Provável Vulnerabilidade - Setores Produtivos: Muito Provável Vulnerabilidade - Serviços Essenciais ou Básicos: Muito Provável Vulnerabilidade - Aspectos Humanos e Sociais: Muito Provável Nível de Medidas de Resposta: Boas medidas em vigor	Probabilidade: 3,00 Impacto: 4,00 Risco: 3,00
2.5.3.0.0	Transporte Aéreo	Exposição: Improvável Vulnerabilidade - Infraestrutura: Improvável Vulnerabilidade - Setores Produtivos: Muito Improvável Vulnerabilidade - Serviços Essenciais ou Básicos: Possível Vulnerabilidade - Aspectos Humanos e Sociais: Certamente Possível Nível de Medidas de Resposta: Boas medidas em vigor	Probabilidade: 1,00 Impacto: 5,00 Risco: 1,00

## Principais Ameaças





An aerial photograph of a beach scene. The foreground shows the ocean with white foam from waves washing onto the shore. The middle ground is a wide, sandy beach populated with many people. A large cluster of colorful beach umbrellas is visible on the left side of the beach. In the background, a city skyline is visible under a clear blue sky, featuring a prominent tall, dark building with horizontal stripes.

# Estratégia de Resiliência

## Definição de Resiliência

“Resiliência é a capacidade de um sistema, comunidade ou sociedade exposta a riscos de resistir, absorver, adaptar, transformar e recuperar dos efeitos de um perigo, de forma antecipada e eficiente, incluindo a preservação e restauração de suas estruturas básicas essenciais e funções através de gestão de riscos.”

### UNISDR

Embora este termo remeta frequentemente à capacidade da cidade de mostrar força diante de uma adversidade ou de se reerguer depois de uma tragédia, este denota, segundo a National Academy of Sciences dos Estados Unidos, a habilidade de preparar e planejar para absorver, recuperar e se adaptar com sucesso a eventos adversos.

É importante compreender o significado do termo, uma vez que reflete as diversas facetas da resiliência e sua relevância não somente durante e depois de um evento adverso, mas também antes que este ocorra. Aspectos fundamentais e necessários ao considerar qualquer iniciativa para aumentar a resiliência de uma cidade.

Eventos adversos podem surgir de diversas formas e estar relacionados a um ou mais riscos urbanos, seus impactos podem ser severos (muitas vezes amplificados por um processo de urbanização deficiente e/ou pelo comportamento da população).



## Resiliência e Governos Locais

O Marco de Sendai para a Redução de Risco de Desastres 2015-2030 tem como meta construir capacidade de resiliência a nível local por meio da formulação de estratégias de Redução de Risco de Desastres e Planos de Ação Local de 2020.

Construir a resiliência no nível local promove a capacidade de indivíduos, instituições, empresas, comunidades e sistemas em um ambiente urbano para sobreviver, se adaptar e crescer, apesar das pressões crônicas e eventos intensivos que podem experimentar.

A Campanha Global Construindo Cidades Resilientes: Minha cidade está se preparando aborda questões de governança local e risco urbano, a fim de ajudar os governos locais para reduzir o risco e aumentar a resiliência em áreas urbanas através da aplicação do Marco de Sendai. Ele oferece soluções e ferramentas que permitem aos governos e atores locais identificar as lacunas na sua resiliência e identificar ações que lhes permitam aumentar a sua capacidade de planejamento do desenvolvimento e gestão de riscos.

Uma cidade resiliente é uma cidade onde as pessoas vivem em áreas seguras com serviços e infra-estrutura adequada; que possui um governo local inclusivo, competente e responsável que garanta a urbanização sustentável; é uma cidade em que as autoridades locais e a população entendem suas ameaças; conta com comunidades empoderadas que participam ativamente no processo de planejamento local; está preparada porque tomou medidas para antecipar desastres e mitigar os impactos potenciais; é uma cidade capaz de responder rapidamente, recuperar e restaurar os serviços básicos necessários para retomar suas atividades.

Construindo Cidades Resilientes é da responsabilidade de todos: governos nacionais e governos locais, organizações internacionais, regionais e da sociedade civil, setor privado, instituições acadêmicas e associações profissionais, bem como todos os cidadãos têm um papel a desempenhar.

## Importância para a Cidade

Um significativo aumento dos índices pluviométricos em Aracaju tem sido observado nos últimos anos. Nos anos de 2019 e 2020, por exemplo, os pluviômetros da cidade mediram chuvas acumuladas anuais de 1.808mm e 1.856mm, respectivamente, quando o previsto, de acordo Instituto Nacional de Meteorologia, era de 1300mm, com base na média histórica da cidade. Esse aumento nos índices pluviométricos que podem estar associados, diretamente ou indiretamente, às mudanças climáticas vêm ocasionando impactos na cidade. Estes impactos podem ser observados pelos danos humanos e materiais sentidos por parte da população aracajuana que reside em áreas de riscos de inundação, alagamento e deslizamento de terra. Em 2019, por exemplo, ocorreram eventos adversos de maior magnitude. As chuvas intensas e os ventos fortes atingiram nossa cidade de forma tão acentuada que houve registro do desabamento parcial da cobertura de 31 blocos multifamiliares, de 2 edificações públicas e de 6 edificações unifamiliares. Neste ano ainda foram registrados mais dois eventos adversos em consequência das chuvas: em junho a precipitação de 164 mm em 24 horas, provocou o alagamento de diversos pontos da cidade e o deslizamento de terra em 8 pontos da Zona Norte, levando a interdição de 6 imóveis; em julho, entre os dias 8 e 14, a precipitação de 339 mm provocou a inundação das regiões do Jabotiana no entorno do Rio Poxim, onde 70 famílias foram desabrigadas e 200 famílias desalojadas. Também houve 17 deslizamentos de terra que levaram a 6 interdições e a avaliação do risco de colapso de 7 imóveis.

Em maio de 2020, apesar de não haver chuvas significativas na cidade de Aracaju, ocorreram fortes precipitações a montante da bacia do Rio Poxim o que proporcionou a inundação da Região do Largo da Aparecida, sendo necessário abrigar 44 famílias em Hotéis. Além das mudanças climáticas outros fatores favorecem o incremento de riscos na cidade como a topografia plana, a comunicação direta dos canais de drenagem com os rios e a concentração populacional em áreas de risco.

Para a diminuição desses danos, a Prefeitura de Aracaju se planeja cada vez melhor com ações preventivas e de resposta aos eventos adversos investindo, inclusive, em monitoramento atmosférico em tempo real através do CLIMAJU.

Além disso, para uma melhor preparação e planejamento dessas ações de resposta aos fenômenos naturais adversos, a prefeitura dispõe de previsões meteorológicas assertivas disponibilizadas por meio de boletins meteorológicos para emissão de alertas preventivos tanto para os órgãos que compõem o comitê de gerenciamento de risco como para a população em geral.

Esses boletins com informações prévias sobre chuvas intensas, tempestades severas, ventos fortes ou qualquer fenômeno natural que possa acarretar em desastre são emitidos pelo órgão de defesa civil com a confiabilidade necessária. Assim, a população é informada com antecedência sobre os riscos aos quais estão expostas e os órgãos competentes podem se preparar melhor para diminuir os impactos causados por estes fenômenos naturais adversos no município de Aracaju.

Mais que uma incumbência do poder público, a mobilização em prol da resiliência é também uma causa compartilhada pela sociedade civil. Ações voluntárias em Aracaju tem reunido cidadãos, empresas e governo no trabalho de melhorar a capacidade de a cidade responder com cada vez mais eficiência a situações adversas.

## Atores Envolvidos

Em função da necessidade do envolvimento de todas as partes interessadas para a melhoria efetiva e constante da resiliência da cidade, o Plano Local de Resiliência de Aracaju abrange quatro grandes grupos: governos e administração pública, ONGs e sociedade, setor privado, e instituições de ensino e pesquisa.

Para envolver os grupos alvos foram estabelecidas seis atividades macro, conforme apresentadas abaixo.

Conscientização - objetiva a compreensão por parte das partes envolvidas sobre assuntos relacionados à resiliência, redução de risco de desastre, Marco de Sendai, e a integração destes com assuntos correlacionados como mudanças climáticas, sustentabilidade, urbanização e questões humanitárias.

Comunicação Interna - objetiva incentivar, estabelecer, estruturar e manter a comunicação entre as partes envolvidas em cada grupo.

Comunicação Externa - objetiva incentivar, estabelecer, estruturar e manter a comunicação entre os grupos estabelecidos.

Cooperação - objetiva incentivar, estabelecer, estruturar e manter a cooperação na elaboração de estratégias e planejamentos, no desenvolvimento de projetos, na execução de atividades e ações, e no processo de monitoramento e melhoria contínua, entre as partes envolvidas em cada grupo e entre os grupos.

Gestão de Conhecimento - objetiva criar o ambiente adequado (considerando tanto relações institucionais quanto humanas) de forma a incentivar, estabelecer, estruturar e manter o intercâmbio de conhecimento entre as partes, e sua devida gestão e disponibilização.

Documentação de Casos de Sucesso - objetiva documentar e divulgar casos de sucesso desenvolvidos em função do trabalho realizado em torno do Plano Local de Resiliência para estimular o intercâmbio de perspectivas, idéias, práticas e resultados. A divulgação de casos de sucesso relacionados aos temas tratados, mas fora do escopo estabelecido pelo plano da cidade de Aracaju, também é realizada.

## Setor Privado

A importância da participação do setor privado, juntamente com a administração pública, nas questões relativas à melhoria da resiliência das cidades, fica evidenciada pelas trinta e cinco menções relacionadas ao setor privado no Marco de Sendai como tendo um papel crítico no processo para atingir as metas estabelecidas.

Da mesma forma, Margareta Wahlström, Representante Especial do Secretário-Geral da ONU para a Redução de Riscos de Desastres e responsável pela UNISDR, no período de 2008 a 2015, destaca que o setor privado [de negócios] é o promotor perfeito para o pensamento resiliente por causa de seu relacionamento direto com clientes, fornecedores e todos os demais envolvidos\*.

Para demonstrar o interesse nas parcerias público-privadas através de ações práticas e aumentar o dinamismo da atuação da iniciativa privada na redução de risco de desastres, em 2015 a UNISDR fundiu dois grupos, o UNISDR Private Sector Partnership (PSP) e o RISE Initiative, no ARISE (Private Sector Alliance for Disaster Resilient Societies). Com isso, o ARISE passou a ser o grupo de empresas privadas ligado à UNISDR caracterizado pela parceria entre empresas que trabalham para a redução de risco de desastres e pela implementação do Marco de Sendai, do qual faz parte uma empresa brasileira.

Refletindo esta importância, a adequação da legislação de Aracaju ao Marco de Sendai incorpora a possibilidade de qualquer empresa, interessada em contribuir para a melhoria da resiliência da cidade, estabelecer uma parceria com a administração por meio de instrumentos legais conforme indicado no Artigo nº 2º, Artigo 6º inciso XXI e Artigo 8º inciso IV da Lei nº 5.288 de 30 de Dezembro de 2019.

\* AISR (AI Systems Research Ltda). 2015. AISR - Iniciativa Making Smart Cities - Press Release - PSP - UNISDR. . Acesso em: 5 de janeiro de 2016.

## Integração Acordos, Assuntos e Atores

Com o objetivo de estabelecer uma visão única sobre resiliência, eliminar sobreposições de atuação, otimizar a utilização de recursos e incentivar a colaboração entre iniciativas, a cidade de Aracaju optou por integrar a Agenda para a Humanidade, a Agenda para o Desenvolvimento Sustentável, o Acordo de Paris – COP 21, o Habitat III, o Marco de Hyogo, o Marco de Sendai para Redução de Riscos de Desastres 2015-2030, a Campanha Construindo Cidades Resilientes, os 10 Essenciais (pré e pós Marco de Sendai), e as disposições do ARISE (aliança do setor privado para o desenvolvimento de sociedades resilientes à desastres da UNISDR). Desta integração resultou um mapa contendo a relação entre o conteúdo dos acordos e demais documentos indicados, bem como das posições e dos compromissos assumidos nas esferas federal, estadual e municipal.

O mapeamento possibilitou a identificação dos principais assuntos tratados e seus interrelacionamentos, além da relevância de cada assunto em função da análise dos textos dos acordos e dos demais documentos.

Em seguida, foram incorporados os relacionamentos das iniciativas e dos projetos com os acordos e seus respectivos tópicos, e com os principais assuntos tratados.

Por fim, foram incorporados os atores organizacionais envolvidos (órgãos da administração pública municipal, estadual e federal, organizações públicas, entidades de representação social, ONGs, organizações do setor privado, organizações internacionais, entre outros) e seus respectivos representantes.

## Resiliência e os Acordos

Com base na integração estabelecida entre os acordos internacionais considerados, foi realizada sobre a perspectiva deste documento a identificação dos itens que estariam relacionados, direta ou indiretamente, à resiliência e à redução de risco de desastres, e por consequência com as atividades da UNISDR, com o Marco de Sendai, com a campanha “Construindo Cidades Resilientes”, com os 10 Essenciais (pré e pós Marco de Sendai) e com o ARISE (aliança do setor privado para redução de risco de desastres da UNISDR).





Ferramentas



## FERRAMENTAS

Conjunto de **FERRAMENTAS** utilizadas pelo Município para gerenciamento dos riscos.

- ▶ **CLIMAJU**
- ▶ **Mapeamento de área de risco de Desastres**
- ▶ **Plano de Continência de Desastres Naturais – PLACON**
- ▶ **Núcleos Comunitários de Proteção e Defesa Civil - NUPDEC**

## CLIMAJU

### **Alerta e Monitoramento Plano de Contingência - PLANCON**

As áreas de risco de desastres naturais identificadas e mapeadas no município de Aracaju têm seus níveis de risco aumentados pelos fenômenos naturais adversos. Assim, para prevenção a desastres e preservação de vidas, é necessário o monitoramento constante dos índices pluviométricos, da velocidade de vento, das cotas dos rios e canais, etc. Esse acompanhamento, em tempo real, das condições climáticas e meteorológicas da cidade é essencial para que o sistema de alerta e alarme sejam efetivos.

**Principais objetivos alcançados com o CLIMAJU:**

1. A população aracajuana dispõe de Informações sobre o clima de diversos pontos da cidade em tempo real e de forma totalmente gratuita;
2. A Defesa Civil monitora em tempo real os índices pluviométricos e concentra esforços nas áreas da cidade mais afetadas pelas chuvas;
3. A Defesa Civil monitora as cotas de elevação de rios e canais com maior risco de transbordamento e promove, quando necessário, a retirada de pessoas das áreas de risco antes da inundação.

**Na plataforma CLIMAJU estão compiladas uma série de informações, atualizadas continuamente, acerca da situação climática em Aracaju. A ferramenta oferece as seguintes informações:**

1. A quantidade de chuva em diversas áreas da cidade;
2. A velocidade e direção do vento em 03 pontos da cidade;
3. As cotas de alagamento e inundação em ruas, rios e canais, por meio de sensores;
4. A movimentação de terra em duas encostas.
5. Imagens de clima ao vivo por meio de 7 câmeras de monitoramento.

Aracaju é o único município do estado de Sergipe a portar todos estes canais de alerta e monitoramento juntos: 18 pluviômetros, 7 câmeras de clima, 5 sensores de inundação e 2 sensores de movimentação de terra, fornecendo informações de quantidade, intensidade, acumulado de chuvas e velocidade do vento, além do alerta via SMS e plano de contingência. (Este último disponível para os órgãos que compõem o Comitê de Gerenciamento de Crises). Desta forma, a formação de eventos climáticos severos pode ser observada com antecedência, aumentando a eficiência e diminuindo riscos às equipes da Defesa Civil, bem como toda a população.

A criação do sistema de monitoramento CLIMAJU, associado ao sistema de alertas por SMS 40199, possibilitou, desde os agentes da Defesa Civil populares, o acesso fácil e

de qualidade a uma plataforma de simples compreensão e uso. O monitoramento em tempo real e a emissão de alertas revolucionou o acesso da população a informações desta natureza, assim como otimizou o tempo de resposta das equipes que agora sabem exatamente as áreas críticas que demandam maior atenção.

Com o fácil acesso a dados das estações pluviométricas o município conta com um eficiente plano de contingência, no qual estão informações claras da relação acumulado de chuvas versus nível de alerta. Quanto mais suscetível a movimento de massa, inundação ou alagamento, menor o acumulado de chuvas necessário para colocar a área sob alerta. Deste modo é de fácil compreensão aos agentes, quando entrar em nível de alerta, fazer monitoramento in loco ou até mesmo evacuar a população.

## Mapeamento de área de risco e de Desastres

A cidade de Aracaju está situada em região costeira, banhada pelos rios Sergipe, Sal, Poxim e Vaza Barris, possui 17 áreas de risco alto e muito alto para ocorrência de inundação. A topografia predominantemente plana, 4m de altitude, contribui para incidência de 54 pontos de alagamento. Nos bairros Cidade Nova, Porto Dantas, América e Santa Maria estão localizados encostas com mais de 50m de altitude, o que proporciona 40 pontos de risco alto e muito alto ao deslizamento de terra.

O objetivo do mapeamento é identificar as ameaças e vulnerabilidades e possibilitar a montagem do cenário de risco de cada setor da cidade. Com a identificação das principais áreas de risco é possível priorizar as ações de monitoramento durante um evento adverso ou desastre e ainda subsidiar o gestor municipal na tomada de decisão com relação às áreas prioritárias para eliminação dos riscos. Os mapas das áreas de risco nos permite a criação de um plano de contingência local para cada setor de risco.

O mapeamento das áreas de risco é realizado pelos técnicos da COMPDEC. As áreas de risco foram identificadas de acordo com o histórico de ocorrências registradas pelo monitoramento durante as chuvas intensas e pela indicação dos moradores destas áreas durante a criação do NUPDEC's. A utilização de drone otimizou o trabalho de identificação das áreas de risco de deslizamento de terra e inundação. Por meio de um software de georreferenciamento foi possível a elaboração das pranchas de risco.

Áreas de risco são constantemente alteradas tanto pela ação do homem como pela natureza. Por este motivo a atualização do mapeamento deve ser constante. Nesta atualização pode existir alteração no número de áreas de risco tanto devido a novas ocupações como pela realização de obras de infraestrutura. Pode haver ainda mudança na categoria de risco pelo agravamento da ameaça ou da vulnerabilidade. As pranchas de risco com o plano de contingência são atualizadas e disponibilizadas no sistema S2ID.

As áreas de risco em sua maioria são áreas de difícil acesso. A utilização de Drone para o mapeamento casa a casa é único em Sergipe para identificação das áreas de risco. Além disto, conta com o único sistema de monitoramento de alerta do estado em variedade de sensores, o CLIMAJU. É o ponto de partida para auxiliar os órgãos públicos na seleção das áreas prioritárias a serem contempladas por ações destinadas à prevenção de desastres, elaboração de planos de contingência e a prevenção de ocupação de terrenos com más condições topográficas e geológicas.

Apenas com os trabalhos de mapeamento da cidade de Aracaju é que foi possível desenvolver o plano de contingência municipal, fomentar ações de prevenção de ocupação de áreas de perigo e acompanhar as áreas com maior necessidade de monitoramento evitando assim acidentes com a população aracajuana. Com esta coordenação de esforços também foi possível alcançar a população mais carente e conscientizá-la com novos hábitos evitando o agravamento de áreas de risco já ocupadas.

Os níveis críticos de pluviosidade para deflagração de movimento de massa foram obtidos através da experiência em campo (mapeamento) e com a obtenção do histórico de evento junto a populares. As principais áreas de risco foram delimitadas e a situação de cada residência foi averiguada sendo possível estabelecer uma ordem de prioridade ao monitoramento e resgate, caso necessário.

## Plano de Contingência- Desastres Naturais -PLANCON

Conforme observado em dados meteorológicos, tem ocorrido nos últimos anos um aumento das precipitações em Aracaju, esse aumento aliado a topografia da cidade e a concentração populacional em áreas de risco, demanda do poder público o planejamento prévio das ações de resposta aos eventos adversos. O Plano de Contingência, através da integração dos órgãos públicos e a discriminação de suas competências, possibilita a redução dos impactos e, de forma breve, o retorno a condição de normalidade.

O objetivo é dotar os organismos competentes pela implementação da Política Nacional de Proteção e Defesa Civil, no município, de mecanismos que visem à preservação de vidas e bens, perante situações de inundações, alagamentos e deslizamentos decorrentes das chuvas, bem como preservar o patrimônio público e privado, combater sinistros, socorrer e assistir a população vitimada, reabilitar os cenários danificados, restabelecer, o mais rápido possível, os serviços públicos essenciais e o moral da população.

Agentes integrantes dos órgãos municipais, estaduais e federais estão envolvidos nas ações de respostas de desastres. Os recursos financeiros são variáveis com o tipo de desastre e são focados nas ações de respostas e ao retorno da condição à normalidade.

O plano de contingência se constituiu com a elaboração de um documento, cuja participação dos órgãos envolvidos deu-se através da descrição de suas atuações na ocorrência de um desastre. O documento reúne ainda os principais conceitos e desastres naturais que podem ocorrer em Aracaju, as áreas de risco, a forma de monitoramento dos desastres, os critérios para acionamento das ações de resposta, o sistema de alerta e a estrutura de suporte às pessoas residentes em áreas de risco.

Anualmente o plano de contingência é revisado e exposto aos representantes dos órgão envolvido nas ações de resposta. O acionamento do plano é decorrente do monitoramento do nível de precipitação ocorrido no município, contando em quatro níveis: Observação e Atenção; Alerta; Alerta e Prontidão; Alerta Máximo. Cada nível possui uma ação correspondente, podendo chegar até a remoção da população das áreas de risco alto e muito alto.

A inovação constante no plano consiste em alinhar as ações de respostas às áreas de risco mapeadas regulamente pela Defesa Civil, isso possibilita que as ações sejam mais resilientes e os efeitos do evento adverso sejam reduzidos. Outro ponto inovador do plano, consiste na formação do Comitê de Gerenciamento de Crise no Nível de Alerta, permitindo a adoção de respostas ainda mais efetivas e coordenadas.

A partir da elaboração e implementação do Plano de Contingência foi perceptível a maior agilidade nas ações de resposta. As ações de prevenção e preparação pré-evento adverso reduzem os impactos provocados pelas chuvas e o trabalho de resposta se torna mais eficiente, haja vista os órgãos que atuam diretamente na redução dos impactos já possuírem o conhecimento prévio das atividades que devem ser desenvolvidas em cada nível de alerta.

As atividades quando realizadas de forma coordenada e prévia facilitam a distribuição de competências de cada órgão, de acordo com o nível de evento adverso, e possibilita um ganho no tempo de resposta, além de reduzir o impacto provocado pelas chuvas.

## Núcleo Comunitário de Proteção e Defesa Civil -NUPDEC

A cidade Aracaju possui 40 áreas de risco alto e muito alto para movimento massa, 54 áreas de risco de alagamento e 17 áreas de risco de inundação. A população exposta a estes riscos não sabe como proceder para evitar ou minimizar as ameaças e as vulnerabilidades da sua região. Assim, a criação de Núcleos Comunitários de Proteção e Defesa Civil se tornou necessária para conscientização da sociedade, não somente para redução de risco de desastres, como também para auxiliar a Defesa Civil nas ações de prevenção, mitigação e resposta.

O objetivo era contribuir para a redução dos impactos provocados pelos eventos adversos nas comunidades residentes em áreas de risco. Para tanto, houve a criação de 9 NUPDEC's. O objetivo da formação dos núcleos foi capacitá-los a identificar os riscos existentes nas suas comunidades, ter conhecimento dos planos de contingência específicos, ter noção da preservação do meio ambiente, como forma de reduzir os riscos de desastres naturais.

A formação foi composta por aulas referentes à atuação da COMPDEC, avaliação de risco estrutural e geológico, descarte de resíduo, noções de prevenção a acidentes domésticos e incêndio, visitas nas áreas de risco (8 horas teóricas e 2 horas de visita às áreas de risco). A implementação foi realizada por encontros mensais e ações, nas comunidades, que envolvessem a redução de risco e preparação para ações de resposta, tais como: panfletagem, curso de instalação de abrigo temporário, combate ao Aedes Aegypt e encontro de NUPDECs.

A inovação deu-se através da criação dos Nupdec's de forma específica, visto que cada comunidade possui demandas próprias. A visita com a Comunidade aos pontos levantados por eles é algo a ser destacado, visto que torna mais realista as demandas elencadas no curso. O Canal de comunicação estabelecido entre a Defesa Civil e cada Núcleo, as campanhas comunitárias de conscientização e os cursos de preparação são outras ações inovadoras na relação COMPDEC/Comunidade.

Ao total foram formados 9 (nove) NUPDECs e realizados mais de 70 (setenta) encontros ordinários, 2 (dois) encontros de NUPDECs, 18 ações de conscientização de redução de desastres aos efeitos da chuva, 3 (três) ações de combate ao Aedes Aegypti, 1 (um) curso de treinamento de abrigo temporário, 3 (três) ações contra o descarte irregular de resíduo. Essas ações resultaram de forma imensurável na redução das áreas de alagamento e melhor mapeamento e monitoramento das áreas de risco.

A comunidade é a maior conhecedora da sua realidade e o envolvimento desta nas ações de proteção e defesa civil apresenta múltiplos benefícios. A COMPDEC passa a conhecer dos riscos específicos e as peculiaridades de cada localidade, enquanto a população passa a entender que suas ações contribuem para redução dos riscos de desastres.





GOVERNO DO ESTADO DE SERGIPE

PRAIAS DE ATALAIA  
PAQUINHO BARROS DE ALMEIDA

# Plano de Ação



## Gestão de Riscos

As cidades, bem como as pessoas, empresas e governos relacionados a elas, estão expostas à ameaças e aos riscos de diferentes áreas.

<b>Natural</b>	Inundação, erosão, deslizamento, tempestades, seca, epidemias, infestações, ondas de calor e de frio, incêndio florestal, baixa umidade do ar.
<b>Tecnológico</b>	Substâncias perigosas, contaminações, rompimentos de barragens, colapso de edificações, incêndios urbanos, atividades industriais.
<b>Social</b>	Pobreza, desigualdade, violência, criminalidade, abastecimento.
<b>Econômico</b>	Endividamento, redução de atividade, mudança de comportamento.
<b>Meio Ambiente</b>	Desmatamento, degradação, poluição.
<b>Gestão</b>	Atendimento à procedimentos, más condutas, inexperiência.
<b>Compliance</b>	Atendimento à normas legais, regulamentações, políticas, diretrizes.

Desta forma, é de fundamental importância a aplicação de uma gestão analítica e proativa de riscos em políticas públicas para possibilitar a identificação, a compreensão, o gerenciamento e a mitigação de qualquer tipo de risco urbano, por meio da análise intensiva de dados, considerando diferentes perspectivas temporais (passado, presente e futuro).

Esta gestão de riscos deve compreender prevenção, preparação, resposta e reconstrução, com o objetivo de reduzir os riscos urbanos e a ocorrência de desastres, estabelecer estratégias, planejamentos, projetos e ações consistentes, eficientes e eficazes, maximizar o potencial de investimentos, e balancear o impacto social, econômico, territorial e ambiental.

É essencial realizar a contextualização geográfica dos conjuntos de dados e a integração de várias camadas de informação para um ganho substancial na compreensão de eventos, processos e comportamentos.

Além de contribuir para a redução de riscos urbanos, redução de desastres e de melhorar o planejamento do governo e de negócios, a aplicação da gestão analítica de riscos possibilita ajudar a cidade a:

- Ter uma visão consistente da realidade.
- Aplicar gestão analítica em decisões e ações.
- Obter uma melhor previsão e um melhor planejamento.
- Aumentar a eficiência e reduzir custos.
- Melhorar o retorno sobre ativos tangíveis e intangíveis.
- Alavancar o potencial de desenvolvimento socioeconômico e de qualidade de vida.
- Obter um comportamento sustentável.
- Melhorar a qualidade dos serviços prestados à população.

## **Metodologia e Processos**

A materialização da gestão analítica e proativa de riscos para a redução de risco de desastres e para a ampliação da resiliência de Aracaju ocorreu por meio do desenvolvimento de uma metodologia e de processos customizados para a realidade da cidade, mas que também possibilitasse a disseminação de sua aplicação para outras cidades interessadas, principalmente para as situadas no entorno.

A metodologia e os processos foram desenvolvidos com base na experiência comprovada da cidade na redução de risco de desastres, na estrutura e nos recursos disponíveis, e em um estudo realizado sobre as principais metodologias existentes.

As etapas que compõem a metodologia estão brevemente descritas a seguir.

### **Avaliação de Resiliência**

Avaliar a resiliência da região onde a cidade está localizada por meio da realização de análises/ estudos específicos e indicadores. Além de comparar a avaliação realizada com benchmarks externos (avaliações de outras regiões selecionadas como referência).

### **Estratégia de Resiliência**

Definir e estruturar a estratégia a ser aplicada para ampliação da resiliência da região e para redução de riscos de desastres.

### **Planejamento de Iniciativas e Projetos**

Definir e estruturar as iniciativas e os projetos a serem realizados, e elaborar os respectivos planejamentos.

### **Identificação dos Riscos**

Identificar, reconhecer e descrever os riscos relacionados à região designada por meio de estudos direcionados e da análise de dados quantitativos e qualitativos. Elaborar cenários de risco.

### **Análise de Riscos**

Compreender a natureza dos riscos identificados, estimar a probabilidade de ocorrência e o nível dos possíveis impactos, e calcular o nível de risco. Descrever detalhadamente as incertezas consideradas nas análises.

### **Avaliação de Riscos**

Avaliar os riscos por meio de critérios claramente definidos, documentados e validados, de maneira a identificar quais riscos possuem uma magnitude aceitável ou tolerável, e quais riscos devem ser tratados. Além de estabelecer prioridades de tratamento.

### **Tratamento de Riscos**

Tratar os riscos indicados considerando avaliação e seleção de opções de tratamento, mobilização de recursos, definição de responsabilidades, planos de ação, entre outros fatores.

### **Monitoramento**

Definir quais mensurações relacionadas às dimensões estratégica, tática e operacional que devem ser realizadas. Analisar os dados obtidos nas mensurações para identificação de inconsistências, comportamentos, tendências, relações e não conformidades, e para avaliação do impacto real dos elementos monitorados sob múltiplas perspectivas, por meio da utilização de indicadores, compostos ou não por sub-indicadores.

E finalmente, para compreender como a performance da cidade e de suas iniciativas está comparativamente em relação a outras cidades que também atuam de forma estruturada para melhoria da resiliência, são estabelecidos como benchmark externo os indicadores LGSAT e UN City Disaster Resilience Scorecard definidos pela UNISDR.

### **Melhoria Contínua**

O comitê para melhoria contínua deve avaliar de maneira transparente, recorrente e baseada em dados, a metodologia, os processos, a estratégia, os planejamentos, as iniciativas e os projetos, quanto à eficiência e à eficácia. Este também deve realizar recomendações de alterações e ajustes, caso sejam necessários, a fim de ampliar o impacto positivo dos elementos avaliados.

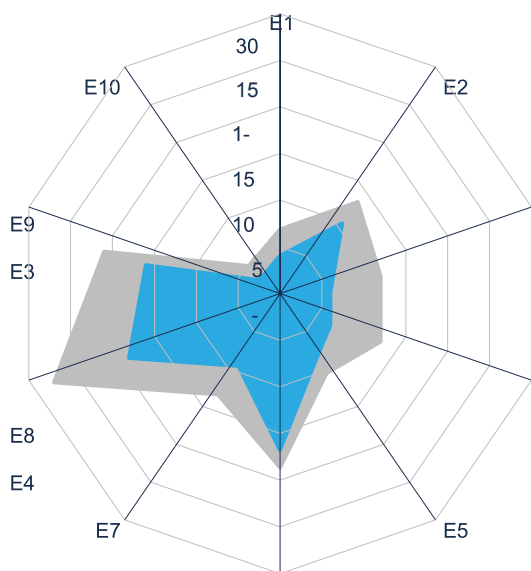
## Indicadores - Introdução

O monitoramento e a gestão da performance definidos na metodologia são compostos por indicadores distribuídos em múltiplas perspectivas e consideram vmetas, objetivos, planos, iniciativas e stakeholders.

Por meio de tal monitoramento e gestão é possível realizar simulação de cenários, análises de causa-efeito, ativação de alertas e ações em função de eventos, definição de benchmarks, e diversos estudos analíticos.

Os indicadores utilizados são desenvolvidos de forma a refletir as necessidades específicas da cidade de Aracaju e de seu Plano Local de Resiliência. Entretanto, para realizar uma avaliação da excelência da cidade quanto à resiliência e à redução de risco de desastres em comparação com outras cidades ao redor do mundo, são utilizados os indicadores definidos pela UNISDR (conforme as definições da campanha “Construindo Cidades Resilientes”).

Indicadores		
Referência	Nome	Estrutura de Indicadores
2020	Relatório de progresso local na implantação dos Dez Passos Essenciais para Construção de Cidades Resilientes (LGSAT)	PRE2018 - Scorecard Preliminar 2018



**A pontuação geral para esta avaliação é 99 / 141**

Envie a ferramenta completa e o relatório PDF para: [isdr-campaign@un.org](mailto:isdr-campaign@un.org) Scorecard de Resiliência a Desastres para Cidades - Ferramenta de Avaliação de Nível Detalhado, v. 1.0.

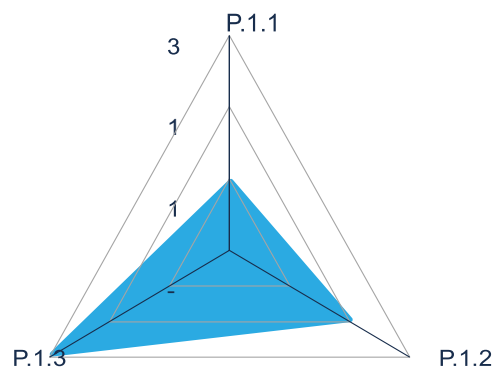
© UNISDR, 2017.

E6



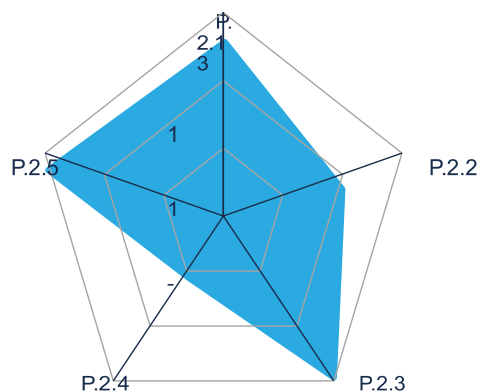
### Passo 01: Organizar-se para a Resiliência

P.1.1	O plano diretor da cidade (ou plano / estratégia relevante) inclui abordagens para a redução do risco de desastres, e eles são aplicados de acordo com a Estrutura de Sendai?	1
P.1.2	Existe um mecanismo interinstitucional / setorial com a autoridade e recursos relevantes para abordar a redução do risco de desastres?	2
P.1.3	A resiliência está adequadamente integrada a outras funções essenciais / portfólios de projetos da cidade?	3



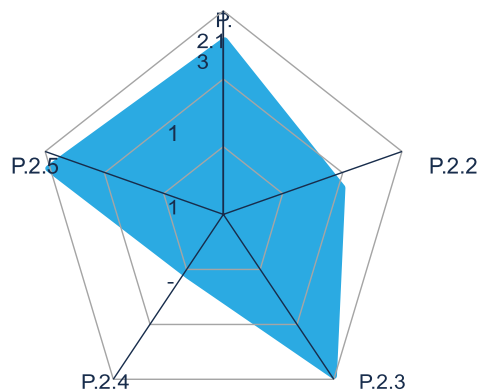
### Passo 02: Identificar, Compreender e Usar Cenários de Risco Atuais e Futuros

P.2.1	A cidade tem conhecimento das principais ameaças que enfrenta, assim como sua probabilidade de ocorrência?	3
P.2.2	Existe uma compreensão compartilhada do risco entre a cidade e os diferentes prestadores de serviços básicos e outras agências nacionais e regionais que desempenham algum papel na gestão de infra-estrutura, como eletricidade, água, estradas e trens, em termos de pontos de tensão nos sistemas e os riscos existentes na área da cidade?	2
P.2.3	Foram acordados cenários em que a exposição e a vulnerabilidade da cidade a cada ameaça ou grupos de ameaças são levantadas (veja o ponto anterior)?	3
P.2.4	Existe um entendimento coletivo dos possíveis fracassos em cascata entre os diferentes sistemas da cidade e a infraestrutura sob diferentes cenários?	1
P.2.5	Existem mapas claros sobre ameaças e dados sobre risco? Eles são atualizados regularmente?	3



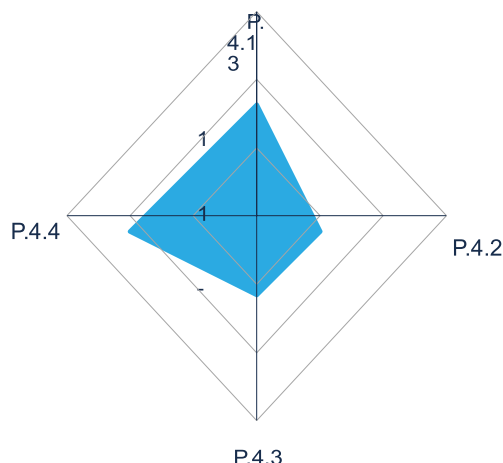
### Passo 03: Fortalecer a Capacidade Financeira para a Resiliência

P.3.1	A cidade / agências principais compreendem todas as fontes de financiamento e os "dividendos de resiliência" estão bem inter-relacionados. Todos os caminhos disponíveis para atrair financiamento externo também são compreendidos e os fundos estão sendo ativamente procurados para fazer investimentos significativos em resiliência.	3
P.3.2	A cidade possui recursos e mecanismos protegidos específicos para fundos de contingência para redução do risco de desastres em nível local (mitigação, prevenção, resposta e recuperação)?	3
P.3.3	Que nível de cobertura existe em todos os diferentes setores da cidade - empresas, negócios e comunidade?	0
P.3.4	Que incentivos existem para diferentes setores e segmentos de empresas e da sociedade, a fim de apoiar o aumento da resiliência?	0



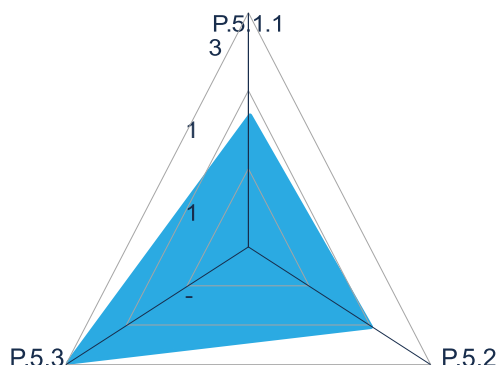
### Passo 04: Promover o Desenvolvimento Urbano Resiliente

P.4.1	A cidade é adequadamente zoneada, levando em conta, por exemplo, o impacto de cenários de risco relevantes em atividades econômicas, produção agrícola e centros populacionais?	2
P.4.2	As abordagens são promovidas através da concepção e realização de um novo desenvolvimento urbano para promover a resiliência?	1
P.4.3	Existem códigos ou padrões de construção e, em caso afirmativo, eles abordam ameaças e riscos conhecidos e específicos da cidade? Esses padrões são atualizados regularmente?	1
P.4.4	Eles são amplamente aplicados, adequadamente aplicados e as regras de zoneamento, códigos e padrões de construção são verificados?	2



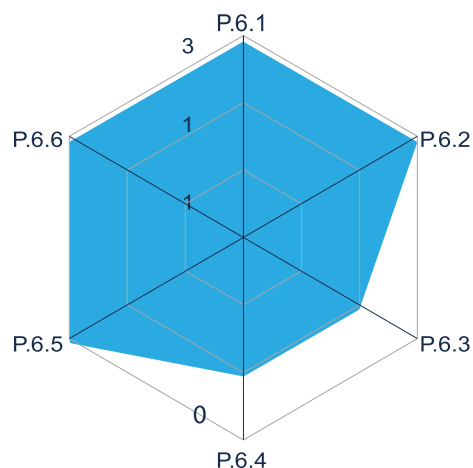
### Passo 05: Proteger as Zonas Naturais de Amortização para melhorar as Funções de Proteção oferecidos pelos Ecossistemas Naturais

P.5.1.1	Além da consciência dos ativos naturais, a cidade compreende as funções (ou serviços) que esse capital natural oferece?	2
P.5.2	A infraestrutura verde e azul está sendo promovida através das políticas nos principais projetos de desenvolvimento e infraestrutura nas áreas urbanas?	2
P.5.3	A cidade está ciente dos serviços ecossistêmicos que estão sendo oferecidos a ela a partir do capital natural além de seus limites administrativos? Existem acordos com as administrações vizinhas para apoiar a proteção e o gerenciamento desses ativos?	3



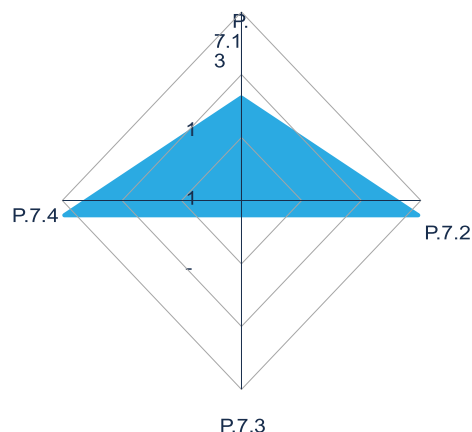
### Passo 06: Fortalecer a Capacidade Institucional para a Resiliência

P.6.1	A cidade tem um acesso óbvio a todas as habilidades e experiências que considera necessárias para reduzir o risco e responder aos cenários de desastre identificados?	3
P.6.2	Existe alguma campanha de educação ou devidamente coordenada público canais de relações e estruturada para garantir que as informações sobre ameaças, riscos e desastres (que pode ser compreendido e utilizado) está devidamente distribuída entre as mensagens públicas?	3
P.6.3	O grau de compartilhamento de informações sobre a resiliência da cidade com outras organizações envolvidas.	2
P.6.4	Existem cursos de treinamento que cobrem aspectos de risco e resiliência e são oferecidos a todos os setores da cidade, como governo, empresas, ONGs e comunidades?	2
P.6.5	Existe material de treinamento disponível na maioria das línguas comumente usadas na cidade?	3
P.6.6	A cidade está procurando proativamente trocar conhecimento e aprender com outras cidades que enfrentam desafios semelhantes?	3



### Passo 07: Compreender e Fortalecer a Capacidade Societal para a Resiliência

P.7.1	As organizações de base estão participando do planejamento antes de um evento de desastre e nas respostas subsequentes de cada bairro da cidade?	2
P.7.2	Existem programas de treinamento regularmente oferecidos aos grupos mais vulneráveis e às populações carentes da cidade?	3
P.7.3	Que proporção das empresas tem um plano de continuidade de negócios devidamente documentado, que foi revisado nos últimos 18 meses?	0
P.7.4	Quão eficaz é a cidade em termos de participação dos cidadãos e comunicações em relação à redução do risco de desastres?	3



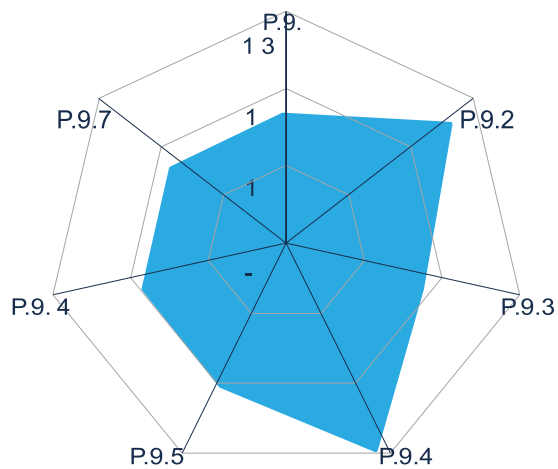
### Passo 08: Aumentar a Resiliência de Infraestruturas

P.8.1	A resiliência da infraestrutura vital representa uma prioridade para a cidade? A cidade tem e executa um plano ou estratégia de infraestrutura vital?	1
P.8.2	A infraestrutura de proteção é bem projetada e construída, com base em informações sobre os riscos existentes?	1
P.8.3	Espera-se que experimente a perda significativa desses dois serviços essenciais em grande parte da cidade sob os cenários de desastre acordados?	2
P.8.4	Espera-se que grande parte da cidade sofra uma perda considerável de serviços em um evento sob o "pior cenário"? Se houver falhas, os corredores da infraestrutura elétrica permanecerão seguros (ou seja, sem risco de vazamentos, sem riscos de eletrocussão, etc.)?	2
P.8.5	Espera-se que grande parte da cidade experimente a perda considerável de serviços em um evento sob o cenário de "no pior dos casos"? Se houver falhas, os corredores da infraestrutura de transporte permanecerão utilizáveis e seguros (isto é, sem risco de inundação, etc.)?	2
P.8.6	Espera-se que uma grande parte da cidade venha a experimentar a perda considerável de serviços em um evento sob o cenário de "no pior dos casos"?	3
P.8.7	Haveria capacidades desenvolvidas suficientes em cuidados de saúde para tratar as lesões graves previstas no "pior cenário"?	3
P.8.8	Porcentagem de estruturas educacionais que correm o risco de sofrer danos nos cenários "mais provável" e "mais grave".	2
P.8.9	Haveria equipamento suficiente para socorristas, com apoio militar ou civil, conforme necessário?	2



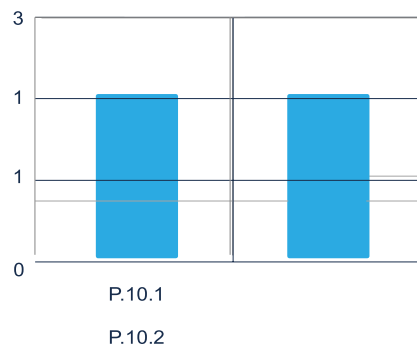
### Passo 09: Garantir uma Resposta Eficaz de Desastres

P.9.1	A cidade tem um plano ou procedimento operacional padrão para agir após um aviso prévio e uma previsão?	2
P.9.2	Existe um plano de preparação / resposta a emergências / gestão de desastres que descreva a mitigação, preparação e resposta da cidade a emergências locais?	3
P.9.3	A autoridade de gestão de desastres tem capacidade de pessoal suficiente para suportar as tarefas dos socorristas no cenário de "capacidade de reação" no caso de um evento?	2
P.9.4	As necessidades de equipamentos e suprimentos foram claramente definidas, assim como a disponibilidade de equipamentos?	3
P.9.5	A cidade poderia continuar alimentando e abrigando a população depois de um desastre?	2
P.9.6	Existe um centro de operações de emergência, com a participação de todas as agências, com procedimentos operacionais padronizados para automação, projetados especificamente para lidar com os cenários "mais provável" e "mais severo"?	2
P.9.7	Incluem práticas e simulações para o público e profissionais de diferentes áreas?	2



### Passo 10: Acelerar a Recuperação e Reconstruir Melhor

P.10.1	Existe um processo ou estratégia de recuperação e reconstrução após um evento, incluindo reativação econômica, aspectos sociais etc.?	2
P.10.2	Os processos de avaliação pós-desastre incorporam a análise de falhas e a capacidade de capturar lições aprendidas que são então incorporadas ao projeto e execução de projetos de	2







# Projetos e Ações



## PROJETOS E AÇÕES

O Marco de Sendai visa aumentar a porcentagem de governos locais que adotam e implementam estratégias para a redução de risco de desastres. Alinhado a este direcionamento, o objetivo deste plano de ação, desenvolvido no âmbito da Campanha Construindo Cidades Resilientes, é identificar ações para fortalecer as atividades e os projetos relacionados à ampliação da resiliência e implementar o Marco de Sendai localmente.

Para alcançar a visão de futuro, ampliar a resiliência e reduzir o risco de desastres, a cidade de Aracaju estabeleceu projetos e ações que são classificados a seguir quanto ao respectivo nível de progresso, e organizados em função dos 10 Essenciais definidos pela UNISDR.

Estes projetos e ações estão classificados e referenciados conforme as definições dispostas abaixo.

### UNISDR – 10 Essenciais

**Essencial 1:** Organizar para a resiliência frente aos desastres

**Essencial 2:** Identificar, compreender e utilizar os cenários de riscos atuais e futuros

**Essencial 3:** Fortalecer a capacidade financeira para a resiliência

**Essencial 4:** Promover o desenho do desenvolvimento urbano resiliente

**Essencial 5:** Proteger as zonas de amortecimento naturais para melhorar a função de proteção proporcionada pelos ecossistemas

**Essencial 6:** Fortalecer a capacidade institucional para a resiliência

**Essencial 7:** Compreender e fortalecer a capacidade social para a resiliência

**Essencial 8:** Aumentar a resiliência da infraestrutura

**Essencial 9:** Assegurar a efetividade da preparação e uma resposta efetiva a desastres

**Essencial 10:** Acelerar a recuperação e reconstruir melhor, depois de qualquer desastre

## Referências

**MS** | Macro de Sendai

**P1** | Prioridade 1: Compreender o risco de desastres.

**P2** | Prioridade 2: Fortalecer a governança para gerenciar o risco de desastres.

**P3** | Prioridade 3: Investir na redução do risco de desastres para a resiliência.

**P4** | Prioridade 4: Melhorar a preparação para desastres para uma resposta eficaz e para Reconstruir Melhor em recuperação, reabilitação e reconstrução.

**ADS** | Agenda para o Desenvolvimento Sustentável

**COP21** | Acordo de Paris - COP21









**H-III** | Habitat III

**AH** | Habitat III















## PROJETOS E AÇÕES

Essencial 1 - Organizar para a resiliência frente aos desastres	
Comitê Da Cidade Resiliente	
Comitê de Gerenciamento de Crise	
Conselho Municipal de Proteção e Defesa Civil	
Regimento Interno da Defesa Civil	
MakingSartCities – AISR	
Aliança pela Ação climática Brasil	
Frente Nacional dos Prefeitos	
Conselho Municipal do Meio Ambiente	
Plano de Contingência de Desastre Biológico	
Plano de Resposta do Bairro Jabotiana	
Conselho Municipal de Saúde	
Plano de Contingência de Desastres Naturais	
Plano de Contingência de Desastres Tecnológico	
Plano de Instalação de Abrigo Temporário	
Plano para o enfrentamento e prevenção à pandemia causada pela COVID-19	
Plano de Evacuação da Comunidade	
Plano de Contingência para o enfrentamento da infecção humana pelo coronavirus 2019	
Conselho de Desenvolvimento da Região Metropolitana de Aracaju	
Política Municipal de Desenvolvimento Urbano	
Essencial 2 - Identificar, compreender e utilizar os cenários de riscos atuais e futuros	
Mapeamento	
Monitoramento	
Mapa de suscetibilidade	
Mapeamento no site	
Boletim Epidemiológico	
S2ID - Sistema Integrado de Informação da Defesa Civil	
TESTAJU	
Mapeamento das bacias e microbacias da Cidade de Aracaju	
Planejamento estratégico da Gestão Municipal 2017-2024 – Plataforma Target	
Recadastramento Imobiliário	
Observatório da Cidade	
COLAB – Programa de gestão colaborativa	
Sistematização em banco de dados de pessoas que estão em situação de vulnerabilidade social.	
CCO – Centro de Controle Operacional	
Implantação do Centro Integrado de Controle Operacional	
Sistema Municipal de Avaliação da Aprendizagem de Aracaju (SIMAAJU)	








### Essencial 2 - Identificar, compreender e utilizar os cenários de riscos atuais e futuros

















Sala de Situação da Saúde	
Informatização das unidades de saúde	
Caracterização das principais vias com registros de acidentes de trânsito no município de Aracaju	
Ações na Pandemia / Mapeamento: GIER e diário eletrônico	
Monitoramento de Projetos	
Elaboração e execução do projeto de trabalho social e plano de reassentamento involuntário.	
Sistema de integração no transporte público	
Mapeamento do Público Flutuante	






### Essencial 3 - Fortalecer a capacidade financeira para a resiliência











Fundo de Proteção e Defesa Civil	
Fundo Municipal do meio ambiente	
Cartão Pagamento Defesa Civil	
Regularização Fundiária	
Fundo de saneamento	
SIMAAJU - Sistema municipal de acompanhamento da aprendizagem de Aracaju	
Isenção do IPTU para famílias de baixa renda	
Captação de recursos (Dragagem do Rio Poxim)	
Auxílio tecnológico (Professores ON)	
Auxílio tecnológico (Aquisição de tablet e dados)	
PDDE EMERGENCIAL: repasse extra nos moldes do PDDE para enfrentamento da pandemia Uso dos recursos em casos normais e atípicos como a pandemia	
Recursos financeiros – Educação PREFIN	
Programa nacional de apoio a modernização administrativa e fiscal dos municípios – PNAFM	
Fundo Municipal de Habitação de Interesse Social Lei 3.228 e Lei 4.512	

### Essencial 4 - Promover o desenho do desenvolvimento urbano resiliente

Revisão de Plano Diretor	
Código de obras municipal	
Código de Urbanismo - Lei Complementar N° 44	
Plano Local de Habitação de Interesse social (PLHIS) em 2020	
Plano Municipal de Saneamento Básico (PMSB) em 2017	
Política Municipal de Habitação	
Plano Estratégico Municipal de Assentamentos Subnormais (PEMAS) em 2001	

<b>Essencial 5 - Proteger as zonas de amortecimento naturais para melhorar a função de proteção proporcionada pelos ecossistemas</b>	
Unidades de Conservação	
Arborização, Inventário Arbóreo e Incentivo ao plantio	
Proteção a vegetação nativa	
Plano de Ação Climática (PAC)	
Política Municipal de Educação Ambiental	
Licenciamento Ambiental Inteligente	
Plano de Manejo do Parque Natural Municipal do Rio Poxim	
Aracaju sustentável – A3P	
Zoneamento da Cidade de Aracaju	
Eco barreira para limpeza de canais	
Contratação de Cooperativas	
Projeto Cavalo de aço	
Aplicação de Ecopontos	
Avanço na gestão integrada de resíduos sólidos urbanos	
Projeto Bueiros Inteligentes	
Cata treco	

<b>Essencial 6 - Fortalecer a capacidade institucional para a resiliência</b>	
Avaliação das Unidades da Educação	
Avaliação dos Centros de Saúde	
Infraestrutura saúde	
Implantação da rede de Fibra Ótica	
Infraestrutura da educação - Reforma, construções, adaptação...	

<b>Essencial 7 - Compreender e fortalecer a capacidade social para a resiliência</b>	
Núcleos Comunitários de Proteção e Defesa Civil - NUPDEC	
Defesa Civil nas Escolas	
Campanhas Educativas	
Treinamento - Abrigos Temporários	
Aracaju Cidade Resiliente – Nutdec	
Vigilância e Prevenção de controle das arboviroses, flebotomíneos e pragas urbanas.	
Canais de Comunicação da prefeitura com a população relativos a resiliência da cidade	
Sistema de Informação para público flutuante	
Plano de comunicação para prevenção, preparação e resposta aos riscos e desastres*	
Formação Continuada - Ações na Pandemia	













<b>Essencial 7 - Compreender e fortalecer a capacidade social para a resiliência</b>	
Ações na Pandemia - Vínculo com os alunos	
Clipping	
Comunicação direta com as emissoras de rádio	
Marketing – Criação de produtos da comunicação visual	
Ajuinteligente	
Portal do Contribuinte	
Aracaju na Palma da mão	
Gestão de Infraestrutura da tecnologia da PMA	

<b>Essencial 8 - Aumentar a resiliência da infraestrutura</b>	
Sistema de macrodrenagem - revitalização de canais	
Construção de canal	
Requalificação do sistema de macro e micro drenagem (canais e rios)	
Terraplenagem, macro e micro drenagem, pavimentação, recapeamento asfáltico e esgotamento sanitário	
Infraestrutura de ruas e avenidas	
Infraestrutura de loteamentos	
Implantação de esgotamento sanitário, drenagem pluvial, terraplenagem, pavimentação e execução de calçada	
Complementação de infraestrutura e recuperação da pavimentação	
Construção de unidades habitacionais	
Melhoria das Unidades Habitacionais	
Pavimentação, drenagem e recapeamento asfáltico	
Mobiliários urbanos	
Obras de infraestrutura e urbanização de orlas e avenidas	
Ampliação de ponte	
Saneamento, drenagem, acessibilidade, abastecimento de água, esgotamento sanitário, pavimentação e iluminação pública	
Cidade central: revitalização do centro - ocupação dos imóveis abandonados no centro	
Reforma dos terminais de transferência. Atalaia, Mercado e DIA.	
Implantação de novos corredores de transporte	
Melhoria e modernização dos corredores de ônibus	
Diversificação do transporte Público	
Cidade Luz: Requalificação do parque de iluminação pública de Aracaju	
Reforma ,implantação e reurbanização de área esportiva, de quadras e centros de iniciação ao esporte	
Patrimônio histórico	
Construção, reforma e urbanização de praças e parques	
Campo de futebol e quadra society	

### Essencial 9 - Assegurar a efetividade da preparação e uma resposta efetiva a desastres

Central 199	
Alerta 40199	
Gestão de Ocorrência de Defesa Civil	
CLIMAJU	
Centro de Monitoramento do Clima	
Aracaju Cidade Resiliente - Exercícios Simulados	

### Essencial 10 - Acelerar a recuperação e reconstruir melhor, depois de qualquer desastre

Fundo de Proteção e Defesa Civil	
Redução da extrema pobreza mudando a relação de trabalho e renda das mulheres responsáveis familiares de 18 a 44	
MonitorAju	
Atendimento a população em situação de rua - projeto de redução de danos e consultório na rua	
Ações na Pandemia/ ACCNP (módulos impressos),	
Ações na Pandemia/ Alimentação escolar,	
Centro de acolhimento noturno a população de rua	
Ações na Pandemia /Portal A Escola Vai até Você	
Ações na Pandemia /Protocolo sanitário para o retorno das atividades presenciais de forma segura (medidas preventivas, individuais, atividades educativas limpeza/desinfecção.	
Serviço de Plantão Psicológico Remoto	



# Conclusão

## Conclusão e Direcionamentos

O conjunto de medidas aqui apresentadas evidencia a preocupação do Poder Público de Aracaju em proporcionar uma cidade mais resiliente, capaz de responder, com eficiência e resolutividade, aos desafios identificados. Foi preciso inovar, colher forças na inovação, para pensar melhor e pensar diferente a infinidade de questões pertinentes ao assunto.

O caminho escolhido, que se traduz nesse extenso conjunto de providências, expõe uma abordagem holística. Foi preciso ver o todo para agir melhor. É interdisciplinar e interdepartamental. Abrange política habitacional, saúde pública, meio ambiente, educação, comunicação, cultura, política social, engajamento cidadão, segurança alimentar, esporte e lazer, recursos humanos, dentre tantos outros tópicos. Trata-se de iniciativas múltiplas e complementares, à altura da complexidade dos problemas.

A construção dessa ampla variedade de programas fundamentou-se, para além da interdisciplinaridade e da cooperação entre departamentos, nos princípios basilares, oferecidos pela Organização das Nações Unidas, em cinco documentos inspiradores: a Cúpula Mundial Humanitária, a Declaração de Sendai, os Objetivos do Desenvolvimento Sustentável, o Acordo de Paris e a Habitat III - Terceira Conferência das Nações Unidas sobre Moradia e Desenvolvimento Urbano Sustentável.

O Plano Local de Resiliência aqui apresentado detalha as convergências com as cinco resoluções da ONU em cada um dos programas que constam deste documento.

A estratégia geral do Plano Local de Resiliência de Aracaju consiste primeiramente em criar programas para evitar ou minorar situações adversas, combatendo a situação de miséria, promovendo a saúde pública, impedindo a ocupação humana em áreas de risco, entre outras medidas.

Uma segunda linha de ação consiste no desenvolvimento de medidas que garantam a redução de danos em situações de desastres, seja por meio de treinamento, seja, complementarmente, por meio de sistemas de alertas para responder às demandas.

Por fim, há a estratégia de restauração dos espaços e das populações afetadas.

Uma próxima etapa para o avanço desse projeto de resiliência consistirá em realizar um ajuste fino. Vamos avançar na inovação. O propósito atual é aprofundar, por meio de ações coordenadas e intersetoriais, as ações de resiliência. Vamos criar fóruns para articular melhor as ações.

É na força da inovação que Aracaju investe suas energias para preservar o que há de melhor na cidade e superar os obstáculos, rumo a um município mais resiliente.





Anexos



## Projetos e Ações - Anexo

### Essencial 1

#### Sistema Municipal de Proteção e Defesa Civil - SIMPDEC

#### Nível Progresso:



5 - Resultado completo foi alcançado, com compromisso e capacidade para apoiar esforços em todos os níveis.

**Responsável:** Secretaria Municipal da Defesa Social e da Cidadania - Coordenadoria Municipal de Proteção e Defesa Civil

**Tempo:** 2019

**Status:** Concluído

**Mandato:** 2017-2020

**Objetivo:** Implantar e manter uma política permanente de prevenção, controle e enfrentamento de situações de emergência ou calamidades públicas, mediante atuação conjunta do Poder Público e das entidades não governamentais.

**Ações:** Criação do Sistema Municipal de Proteção e Defesa Civil - SIMPDEC, através da Lei 5288 publicada em 30 de dezembro de 2019.

**Indicadores:** Lei Publicada

## Projetos e Ações - Anexo

### Essencial 1

#### Comitê Da Cidade Resiliente

#### Nível Progresso:



5 - Resultado completo foi alcançado, com compromisso e capacidade para apoiar esforços em todos os níveis.

**Responsável:** Secretaria Municipal da Defesa Social e da Cidadania - Coordenadoria Municipal de Proteção e Defesa Civil

**Tempo:** 2019

**Status:** Concluído

**Mandato:** 2017-2020

**Objetivo:** Discutir conjuntamente os problemas, estratégias para aumentar o grau de consciência e compromisso em torno das práticas estabelecidas na Plataforma Global para Redução de Risco de Desastres; Elaborar o Plano Local de Resiliência conforme as diretrizes estabelecidas pelo Escritório das Nações Unidas para Redução de Riscos de Desastres – UNISDR e; Atualizar o Relatório de Autoavaliação da Campanha Mundial “Construindo Cidades Resilientes” por meio do Scorecard.

**Ações:** Criação do Comitê da Cidade Resiliente - CCR, através do Decreto 6.097 publicado em 11 de Março de 2020

## Essencial 1

### Comitê de Gerenciamento de Crise

#### Nível Progresso:



5 - Resultado completo foi alcançado, com compromisso e capacidade para apoiar esforços em todos os níveis.

**Responsável:** Secretaria Municipal da Defesa Social e da Cidadania - Coordenadoria Municipal de Proteção e Defesa Civil

**Tempo:** 2017

**Status:** concluído

**Mandato:** 2017-2020

**Objetivo:** Propor ações destinadas a minimização dos efeitos das chuvas em áreas críticas do Município de Aracaju e contribuir com a elaboração do Plano de Contingência para chuvas e outros eventos potenciais causadores de desastres.

**Ações:** Criação do Comitê de Gerenciamento de Crise do Município de Aracaju, através do Decreto 5.464 publicado em 16 de Março de 2017

**Indicadores:** Decreto Publicado

## Essencial 1

### Conselho Municipal de Proteção e Defesa Civil

#### Nível Progresso:



5 - Resultado completo foi alcançado, com compromisso e capacidade para apoiar esforços em todos os níveis.

**Responsável:** Secretaria Municipal da Defesa Social e da Cidadania - Coordenadoria Municipal de Proteção e Defesa Civil

**Tempo:** 2019

**Status:** Concluído

**Mandato:** 2017-2020

**Objetivo:** Discutir, propor, acompanhar e fiscalizar a execução da Política Nacional de Proteção e Defesa Civil do Município e acompanhar a execução dos recursos do Fundo Municipal de Proteção e Defesa Civil.

**Ações:** Criação do Conselho Municipal de Proteção e Defesa Civil – CMPPDEC, através da Lei 5288 publicada em 30 de Dezembro de 2019

**Indicadores:** Lei Publicada

## Essencial 1

### Regimento Interno da Defesa Civil

#### Nível Progresso:



4 - Um resultado significativo foi alcançado, mas com algumas deficiências já reconhecidas, quer seja em comprometimento, recursos financeiros ou capacidades operacionais.

**Responsável:** Secretaria Municipal da Defesa Social e da Cidadania - Coordenadoria Municipal de Proteção e Defesa Civil

**Tempo:** 2021-2024

**Status:** Em andamento

**Mandato:** 2021-2024

**Objetivo:** Estabelecer a estrutura e o funcionamento da Coordenadoria Municipal de Proteção e Defesa Civil de Aracaju (COMPDEC), bem como as atribuições de seus Coordenadores.

**Ações:** Criar o Regimento Interno da COMPDEC através de Decreto Municipal.

**Indicadores:** Regimento Publicado

## Essencial 1

### MakingSartCities – AISR

#### Nível Progresso:



4 - Um resultado significativo foi alcançado, mas com algumas deficiências já reconhecidas, quer seja em comprometimento, recursos financeiros ou capacidades operacionais.

**Responsável:** Secretaria Municipal da Defesa Social e da Cidadania - Coordenadoria Municipal de Proteção e Defesa Civil

**Tempo:** 2018-2023

**Status:** Em Andamento

**Mandato:** 2017-2024

**Objetivo:** Uma iniciativa de responsabilidade social da AISR, reconhecida pela ONU, para tornar as cidades mais inteligentes e resilientes por meio do suporte ao desenvolvimento e à implementação de estratégias e planejamentos integrados para redução de risco de desastres

**Ações:** Implantação de uma gestão analítica e ativa de riscos em políticas públicas as cidades maximizam consideravelmente o potencial de seus investimentos e reduzem os riscos urbanos. Possui 3 contextos apoiados por tecnologias e softwares: 1. Gerenciamento de Riscos 2. Desenvolvimento Socioeconômico 3. Gestão Ambiental

**Indicadores:** Não definido

## Essencial 1

### Aliança pela Ação climática Brasil

#### Nível Progresso:



5 - Resultado completo foi alcançado, com compromisso e capacidade para apoiar esforços em todos os níveis.

**Responsável:** PREFEITURA DE ARACAJU

**Tempo:** 2021

**Status:** Em andamento

**Mandato:** 2017 – 2024

**Objetivo:** Limitar o aumento da temperatura da Terra a 1,5°C acima dos níveis pré-industriais, o que significa mobilizar esforços para reduzir, pela metade, as emissões, até 2030, e atingir a neutralidade em carbono até 2050. Mais do que frear as mudanças climáticas, a ação pretende trabalhar para a construção de um novo paradigma econômico e social, promovendo a justiça climática, ambiental e o bem-estar da população.

**Ações:** Tornar Aracaju Município signatário da Aliança pela Ação Climática Brasil – ACA, mediante assinatura da carta de compromisso de adesão à Aliança

**Indicadores:** Carta Assinada

## Essencial 1

### Frente Nacional dos Prefeitos

#### Nível Progresso:



5 - Resultado completo foi alcançado, com compromisso e capacidade para apoiar esforços em todos os níveis.

**Responsável:** PREFEITURA DE ARACAJU

**Tempo:** 2021

**Status:** Em andamento

**Mandato:** 2017 – 2024

**Objetivo:** Resgatar e garantir a aplicação de todos os princípios constitucionais e infraconstitucionais, além das regras jurídicas que disciplinem as relações em que seja parte o Município.

Atuação conjunta dos 658 municípios com mais de 50 mil habitantes (critério indicador de cidades médias, segundo estudo da CGLU e IPEA). Esse recorte abrange 100% das capitais, 68% dos habitantes e 80% do Produto Interno Bruto (PIB) do país.

**Ações:** Frente Nacional de Prefeitos realiza semestralmente as Reuniões Gerais com a participação de prefeitos e prefeitas de todo o país, além de secretários municipais, parlamentares, representantes do Governo Federal. O Encontro dos Municípios com o Desenvolvimento Sustentável (EMDS), promovido bianualmente pela FNP em parceria com o Sebrae Nacional, é o maior encontro de desenvolvimento sustentável local.

**Indicadores:** Não definido

## Essencial 1

### Conselho Municipal do Meio ambiente

#### Nível Progresso:



4 - Um resultado significativo foi alcançado, mas com algumas deficiências já reconhecidas, quer seja em comprometimento, recursos financeiros ou capacidades operacionais.

**Responsável:** Secretaria Municipal do Meio Ambiente

**Tempo:** 2017-2020

**Status:** Concluído

**Mandato:** 2017-2020

**Objetivo:** Formular e propor diretrizes de ação governamental na área ambiental e atuar no controle social de políticas de proteção e preservação do meio ambiente (Art. 2º da Lei nº 4.378/2013).

#### **Ações:**

- Formular diretrizes para a Política Municipal do meio ambiente
- Acompanhar a aplicação do Fundo Municipal do Meio Ambiente
- Promover a conscientização pública para proteção do meio ambiente
- Receber Denúncias feitas pela população
- Subsidiar os estudos de ordenamento territorial, parcelamento e ocupação do solo urbano e de posturas municipais
- Dentre outras...

**Indicadores:** Não definido



## Essencial 1

### Plano de Contingência de Desastre Biológico

#### Nível Progresso:



1 - Os resultados são poucos e há poucos sinais de planejamento ou de medidas para melhorar a situação.

**Responsável:** Secretaria Municipal da Saúde

**Tempo:** 2021

**Status:** Em andamento

**Mandato:** 2021-2024

**Objetivo:** Organizar o Município na prevenção, preparação e resposta aos desastres, com a finalidade de otimizar recursos necessários à assistência e ao monitoramento da população atingida.

**Ações:** Elaboração do plano dividido em módulo para cada tipo de emergência de saúde pública

**Indicadores:** Percentual de módulos elaborados

## Essencial 1

### Plano de Resposta do Bairro Jabotiana

#### Nível Progresso:



5 - Resultado completo foi alcançado, com compromisso e capacidade para apoiar esforços em todos os níveis.

**Responsável:** Secretaria Municipal da Defesa Social e da Cidadania - Coordenadoria Municipal de Proteção e Defesa Civil

**Tempo:** 2019

**Status:** Concluído

**Mandato:** 2017-2020

**Objetivo:** O plano de resposta do bairro Jabotiana tem como finalidade definir e organizar as ações de resposta por parte da Coordenadoria Municipal de Proteção e Defesa Civil de Aracaju (COMPDEC) aos eventos adversos do bairro, visando minimizar os impactos na sociedade

**Ações:** Plano de Resposta do Bairro Jabotiana

**Indicadores:** Elaborar 5(cinco) planos de preparação em parceria com os órgãos municipais visando a resposta a desastres.

## Essencial 1

### Conselho Municipal de Saude

#### Nível Progresso:



5 - Resultado completo foi alcançado, com compromisso e capacidade para apoiar esforços em todos os níveis.

**Responsável:** Secretaria Municipal da Saúde

**Tempo:** 2021

**Status:** Concluído

**Mandato:** 2021 a 2024

**Objetivo:** Atuar no fortalecimento do controle social das políticas de saúde, e atuar como elo entre o poder público e a comunidade.

**Ações:** Publicação da Lei Complementar nº173/2021

**Indicadores:** Lei Publicada

## Essencial 1

### Plano de Contingência de Desastres Naturais

#### Nível Progresso:



5 - Resultado completo foi alcançado, com compromisso e capacidade para apoiar esforços em todos os níveis.

**Responsável:** Secretaria Municipal da Defesa Social e da Cidadania - Coordenadoria Municipal de Proteção e Defesa Civil

**Tempo:** 2017-2020

**Status:** Concluído

**Mandato:** 2017-2020

**Objetivo:** Dotar os organismos competentes pela implementação da Política Nacional de Proteção e Defesa Civil no município de mecanismos que visem à preservação de vidas e bens perante situações de inundações, alagamentos e deslizamentos decorrentes das chuvas, bem como preservar o patrimônio público e privado, combater sinistros, socorrer e assistir a população vitimada, reabilitar os cenários danificados, restabelecer, o mais rápido possível, os serviços públicos essenciais e o moral da população.

**Ações:** Atualizar o Plano de Contingência de Desastres Naturais.

**Indicadores:** Elaborar 5(cinco) planos de preparação em parceria com os órgãos municipais visando a resposta a desastres.

## Essencial 1

### Plano de Contingência de Desastres Tecnológico

#### Nível Progresso:



5 - Resultado completo foi alcançado, com compromisso e capacidade para apoiar esforços em todos os níveis.

**Responsável:** Secretaria Municipal da Defesa Social e da Cidadania - Coordenadoria Municipal de Proteção e Defesa Civil

**Tempo:** 2020

**Status:** Concluído

**Mandato:** 2017-2020

**Objetivo:** Dotar os organismos competentes pela implementação da Política Nacional de Proteção e Defesa Civil no município, e as Secretarias que integram o Comitê de Gerenciamento de Crise e o Comitê da Cidade Resiliente, de mecanismos que visem à preservação de vidas e bens perante situações de desastres envolvendo a construção civil, produtos perigosos, incêndios, acidentes com meios de transporte aéreo e exaurimento de energia, bem como preservar o patrimônio público e privado, combater sinistros, socorrer e assistir a população vitimada, reabilitar os cenários danificados, restabelecer, o mais rápido possível, os serviços públicos essenciais e o moral da população

**Ações:** Plano de Contingência de Desastres Tecnológicos.

**Indicadores:** Elaborar 5(cinco) planos de preparação em parceria com os órgãos municipais visando a resposta a desastres.

## Essencial 1

### Plano de Instalação de Abrigo Temporário

#### Nível Progresso:



5 - Resultado completo foi alcançado, com compromisso e capacidade para apoiar esforços em todos os níveis.

**Responsável:** Secretaria Municipal da Defesa Social e da Cidadania - Coordenadoria Municipal de Proteção e Defesa Civil

**Tempo:** 2019

**Status:** Concluído

**Mandato:** 2017-2020

**Objetivo:** Estabelecer procedimento administrativo para decisão da montagem e desmontagem do abrigo temporário. Definir procedimento operacional padrão na montagem dos abrigos. •Definir os órgãos envolvidos no fornecimento de recursos humanos e materiais

**Ações:**

- Elaboração do curso de capacitação em montagem dos abrigos
- Elaborar o manual de montagem
- Elaboração do Vídeo explicativo
- Treinamento dos Núcleos Comunitários de proteção e Defesa Civil.

**Indicadores:** Elaborar 5(cinco) planos de preparação em parceria com os órgãos municipais visando a resposta a desastres.

## Essencial 1

### Plano para o enfrentamento e prevenção à pandemia causada pelo COVID-19

#### Nível Progresso:



5 - Resultado completo foi alcançado, com compromisso e capacidade para apoiar esforços em todos os níveis.

**Responsável:** Secretaria Municipal da Educação

**Tempo:** 2020-2024

**Status:** Em andamento

**Mandato:** 2017-2024

**Objetivo:** Regulamentar a oferta e a manutenção dos serviços de Educação no município de Aracaju.

**Ações:**

**Publicação das legislações:**

- Decreto (Municipal) nº 6.111, de 06 de abril de 2020;
- Decreto (Municipal) nº 6.400, de 12 de março de 2021;
- Decreto (Municipal) nº 6.419, de 05 de abril de 2021;
- Decreto (Municipal) nº 6.445, de 29 de abril de 2021;
- Decreto (Municipal) nº 6.502, de 01 de julho de 2021;
- Decreto (Municipal) nº 6.511, de 16 de julho de 2021
- Portaria nº 127/SEMED, de 06 de julho de 2020
- Portaria nº 14/SEMED, de 28 de janeiro de 2021
- Portaria nº 81/SEMED, de 05 de maio de 2021,
- Dentre outros..

**Indicadores:** Não definido

## Essencial 1

### Plano de Evacuação da Comunidade

#### Nível Progresso:



5 - Resultado completo foi alcançado, com compromisso e capacidade para apoiar esforços em todos os níveis.

**Responsável:** Secretaria Municipal da Defesa Social e da Cidadania - Coordenadoria Municipal de Proteção e Defesa Civil

**Tempo:** 2017-2020

**Status:** Concluído

**Mandato:** 2017-2020

**Objetivo:** O PEC da Área Industrial da Zona de Expansão de Aracaju, doravante denominado PEC/AIZE, tem por objetivo descrever os procedimentos operacionais a serem cumpridos pelas equipes das instituições participantes, incluindo-se entre estas as organizações públicas e privadas, também contando com a participação das comunidades circunvizinhas, as quais deverão ter atribuições claras sobre as ações na evacuação e assistência as pessoas na ocorrência de sinistros na área demarcada neste plano.

**Ações:** Reestruturar o Plano de Evacuação da Comunidade - PEC

**Indicadores:** Elaborar 5(cinco) planos de preparação em parceria com os órgãos municipais visando a resposta a desastres.

## Essencial 1

### Plano de Contingência para o enfrentamento da infecção humana pelo coronavírus 2019

#### Nível Progresso:



5 - Resultado completo foi alcançado, com compromisso e capacidade para apoiar esforços em todos os níveis.

**Responsável:** Secretaria Municipal da Saúde

**Tempo:** 2019 - 2024

**Status:** Em andamento

**Mandato:** 2017 - 2024

**Objetivo:** Organizar os serviços de saúde para o enfrentamento da Covid-19

**Ações:** Distribuição dos serviços de saúde em cada momento da transmissão da doença, número de leitos e sua localização

**Indicadores:** N<sup>o</sup> de pessoas adoecidas pelo COVID-19



## Essencial 1

### Conselho de Desenvolvimento da Região Metropolitana de Aracaju

#### Nível Progresso:



5 - Resultado completo foi alcançado, com compromisso e capacidade para apoiar esforços em todos os níveis.

**Responsável:** PREFEITURA DE ARACAJU

**Tempo:** 2021-2022

**Status:** Concluído

**Mandato:** 2017 – 2024

**Objetivo:** Realizar de forma integrada, as ações de organização, de planejamento e de execução de funções públicas do interesse comum.

**Ações:** Implantação do Conselho de Desenvolvimento, órgão colegiado de caráter deliberativo, com função também normativa e consultiva, em observância às disposições estabelecidas na Lei Complementar nº 25, de 29 de dezembro de 1995, com nova redação dada pela Lei Complementar nº 86, de 25 de agosto de 2003, que cria a Região Metropolitana de Aracaju. LEI Nº 5355 DE 04 DE JUNHO DE 2004.

**Indicadores:** não definido

## Essencial 1

### Política Municipal de Desenvolvimento Urbano

#### Nível Progresso:



5 - Resultado completo foi alcançado, com compromisso e capacidade para apoiar esforços em todos os níveis.

**Responsável:** Secretaria Municipal da Infraestrutura

**Tempo:** 2017-2024

**Status:** Em andamento

**Mandato:** 2017-2024

**Objetivo:** Propiciar à cidade de Aracaju um desenvolvimento economicamente viável, ambientalmente equilibrado e socialmente justo.

**Ações:**

- Adotar instrumentos efetivos de desenvolvimento urbano (planejamento, fiscalização, regulação, controle social e participação) e de gestão territorial eficiente e integrada;
- Promover uma cidade sustentável;
- Ordenar o crescimento da cidade, priorizando a disponibilidade e o potencial de terrenos dotados de serviços de infraestrutura urbana;
- Promover a regularização urbana de interesse social;

- Preservar e proteger o patrimônio cultural (histórico, arquitetônico, paisagístico: natural e construído, artístico e os arqueológicos) do Município;
- Integrar os bancos de dados geográficos, cartográficos e alfanuméricos dos sistemas setoriais de informação mantidos pelo Município em um sistema integrado de informações urbanas, visando ao conhecimento da realidade municipal de forma contínua e sistemática, capaz de subsidiar o processo de planejamento e a gestão urbana; Entre outros.

**Indicadores:** Não definido

## Essencial 2 Mapeamento

### Nível Progresso:



5 - Resultado completo foi alcançado, com compromisso e capacidade para apoiar esforços em todos os níveis.

**Responsável:** Secretaria Municipal da Defesa Social e da Cidadania - Coordenadoria Municipal de Proteção e Defesa Civil

**Tempo:** 2018-2020

**Status:** concluído

**Mandato:** 2017-2024

**Objetivo:** O objetivo do mapeamento é identificar as ameaças e vulnerabilidades e assim montarmos o cenário de risco de cada setor da cidade. Com a identificação das principais áreas de risco podemos priorizar as ações de monitoramento durante um evento adverso ou desastre e ainda subsidiar o gestor municipal na tomada de decisão com relação às áreas prioritárias para eliminação dos riscos. Os mapas das áreas de risco nos permite a criação de um plano de contingência local para cada setor de risco.

**Ações:** Confecção de Pranchas com descrição do cenário, grau de risco, população residente, delimitação espacial da área, sugestão de intervenção, locais para abrigo, mapa de elevação e registro fotográfico.

**Indicadores:** Número de áreas mapeadas

## Essencial 2 Monitoramento

### Nível Progresso:



5 - Resultado completo foi alcançado, com compromisso e capacidade para apoiar esforços em todos os níveis.

**Responsável:** Secretaria Municipal da Defesa Social e da Cidadania - Coordenadoria Municipal de Proteção e Defesa Civil

**Tempo:** 2018-2020

**Status:** Concluído

**Mandato:** 2017-2020

**Objetivo:** Manter o Mapeamento das áreas de riscos atualizado

**Ações:** Monitorar as áreas mapeadas

**Indicadores:** Número de áreas mapeadas monitoradas

## Essencial 2 Mapa de suscetibilidade

### Nível Progresso:



5 - Resultado completo foi alcançado, com compromisso e capacidade para apoiar esforços em todos os níveis.

**Responsável:** Secretaria Municipal da Defesa Social e da Cidadania - Coordenadoria Municipal de Proteção e Defesa Civil

**Tempo:** 2021-2024

**Status:** Em andamento

**Mandato:** 2021-2024

**Objetivo:** Estabelecer uma carta na escala 1:25.000 que sintetiza as condições presentes no território municipal que favorecem o desenvolvimento dos fenômenos de risco.

**Ações:** Desenvolvimento da Carta de Suscetibilidade que deve abordar especialmente os processos do meio físico analisados que compreendem os principais tipos de movimentos gravitacionais de massa (quedas, tombamentos, deslocamentos e rolamentos de rochas; deslizamentos; corridas de massa) e de processos hidrológicos (inundações e enxurrada).

**Indicadores:** Número de áreas mapeadas

## Essencial 2

### Mapeamento no Site

#### Nível Progresso:



5 - Resultado completo foi alcançado, com compromisso e capacidade para apoiar esforços em todos os níveis.

**Responsável:** PREFEITURA DE ARACAJU

**Tempo:** 2018-2020

**Status:** Concluído

**Mandato:** 2020

**Objetivo:** Disponibilizar os mapeamentos das áreas de riscos no site da prefeitura

**Ações:** Inserir no site as Pranchas com descrição do cenário, grau de risco, população residente, delimitação espacial da área, sugestão de intervenção, locais para abrigo, mapa de elevação e registro fotográfico.

**Indicadores:** Pranchas inseridas

## Essencial 2

### Boletim Epidemiológico

#### Nível Progresso:



5 - Resultado completo foi alcançado, com compromisso e capacidade para apoiar esforços em todos os níveis.

**Responsável:** Secretaria Municipal da Saúde

**Tempo:** 2021

**Status:** Em andamento

**Mandato:** 2021 - 2024

**Objetivo:** Descrever o monitoramento de eventos e doenças com potencial para desencadear emergência de Saúde Pública, análises da situação epidemiológica de doenças e agravos de responsabilidade da SVS, relatos de investigação de surtos e de outros temas de interesse

**Ações:** Elaboração de relatório demonstrando indicadores de monitoramento precoce

**Indicadores:** n° de boletins/ano

## Essencial 2

### S2ID - Sistema Integrado de Informação da Defesa Civil

#### Nível Progresso:



5 - Resultado completo foi alcançado, com compromisso e capacidade para apoiar esforços em todos os níveis.

**Responsável:** Secretaria Municipal da Defesa Social e da Cidadania - Coordenadoria Municipal de Proteção e Defesa Civil

**Tempo:** 2017 – 2024

**Status:** Concluído

**Mandato:** 2017-2024

**Objetivo:** Manter os dados sobre os riscos e vulnerabilidades atualizados e disponíveis.

**Ações:** Inserir todas as informações sobre mapeamento e monitoramento das áreas de riscos, bem como dos eventos adversos da Cidade de Aracaju no Sistema Integrado de Informações sobre Desastres - S2ID

**Indicadores:** Mapeamentos e Monitoramentos inseridos no sistema

## Essencial 2

### TESTAJU

#### Nível Progresso:



5 - Resultado completo foi alcançado, com compromisso e capacidade para apoiar esforços em todos os níveis.

**Responsável:** Secretaria Municipal da Saúde

**Tempo:** 2019 – 2024

**Status:** Em andamento

**Mandato:** 2017 a 2024

**Objetivo:** Monitorar presença do vírus SarsCov 2 na comunidade em pacientes assintomáticos

**Ações:** Coleta de exames 3 vezes na semana na comunidade em pacientes assintomáticos , em locais públicos

**Indicadores:** Número de testes realizado



## Essencial 2

### Mapeamento das bacias e microbacias da Cidade de Aracaju

#### Nível Progresso:



4 - Um resultado significativo foi alcançado, mas com algumas deficiências já reconhecidas, quer seja em comprometimento, recursos financeiros ou capacidades operacionais.

Responsável: Secretaria Municipal da Defesa Social e da Cidadania - Coordenadoria Municipal de Proteção e Defesa Civil

**Tempo:** 2021

**Status:** Concluído

**Mandato:** 2021-2024

**Objetivo:** Definir como as bacias e microbacias influenciam na dinâmica dos alagamentos e propor alternativas que melhorem o fluxo de drenagem da capital

#### **Ações:**

- Definição das bacias através das curvas de níveis de 1m pelo QGIS
- Validação em campo das bacias levantadas
- Elaboração de Documento técnico com propostas de intervenções que reduzam os alagamentos

**Indicadores:** Número de bacias mapeadas

## Essencial 2

### Planejamento estratégico da Gestão Municipal 2017-2024 – Plataforma Target

#### Nível Progresso:



4 - Um resultado significativo foi alcançado, mas com algumas deficiências já reconhecidas, quer seja em comprometimento, recursos financeiros ou capacidades operacionais.

**Responsável:** PREFEITURA DE ARACAJU

**Tempo:** 2017-2024

**Status:** Em andamento

**Mandato:** 2017-2024

**Objetivo:** Tornar Aracaju uma cidade inteligente, humana e criativa. Promover o desenvolvimento urbano e o econômico sustentáveis. Promover o desenvolvimento humano e social. Garantir a excelência na prestação dos serviços públicos e gestão orientada para resultados e para a inovação. Assegurar o protagonismo do munícipe na Gestão e nas Políticas Públicas.

**Ações:** Para assegurarmos o cumprimento de nossas metas, cada uma das pastas da administração pública criou programas e projetos com prazos a serem cumpridos. O portfólio de Projetos contempla ações relacionadas a mais segurança, melhoria no sistema de saúde e de educação, otimização da mobilidade urbana, mais cultura, artes, esporte e lazer, limpeza urbana e atendimento humanizado.

**Indicadores:** Indicadores do Planejamento Estratégico

## Essencial 2

### Recadastramento Imobiliário

#### Nível Progresso:



4 - Um resultado significativo foi alcançado, mas com algumas deficiências já reconhecidas, quer seja em comprometimento, recursos financeiros ou capacidades operacionais.

**Responsável:** Secretaria Municipal da Fazenda - SEMFAZ

**Tempo:** 2019-2023

**Status:** Em andamento

**Mandato:** 2017-2024

**Objetivo:** Administração integrada ao controle espacial, para implantação das ações e gestão dos respectivos cadastros

**Ações:**

- Levantamento Aereofotocatogramático
- Cruzamento Aereoespacial
- Atualização da Base de Dados

**Indicadores:** Não definido

## Essencial 2

### Observatório da Cidade

#### Nível Progresso:



5 - Resultado completo foi alcançado, com compromisso e capacidade para apoiar esforços em todos os níveis.

**Responsável:** Prefeitura Municipal de Aracaju – Núcleo de Inovação e Inteligência

**Tempo:** 2017-2024

**Status:** Concluído

**Mandato:** 2017-2024

**Objetivo:** Coletar, organizar, sistematizar e analisar dados com o intuito de produzir e disseminar informações estatísticas, geográficas, socioeconômicas e gerenciais para apoio da Gestão na tomada de decisão.

#### Ações:

- Pesquisar dados das mais diversas fontes, tendo como principais: Censo Demográfico (IBGE), PNAD (IBGE), DATASUS (MS) e INEP (MEC). Também solicitar dados de secretarias como SEMFAS, SEMDEC, SMS e SEMED;
- Tratar os dados pesquisados a fim de produzir índices, indicadores, mapas, painéis interativos de dados (dashboards), análises e estudos;
- Exemplo dos produtos: Mapa da Pobreza do município, Perfil socioeconômico das famílias do município inscritas no Cadastro Único, Mapa de ocorrências da Guarda Municipal, Mapa de ocorrências da Defesa Civil municipal, Mapa dos Territórios da Assistência Social, Painel da mulher aracajuana, dentre outros.

## Essencial 2

### COLAB – Programa de gestão colaborativa

#### Nível Progresso:



2 - Resultados foram alcançados, mas são incompletos; e ao mesmo tempo em que as melhorias estão previstas, o compromisso e as capacidades são limitados.

**Responsável:** Prefeitura Municipal de Aracaju – Núcleo de Inovação e Inteligência

**Tempo:** 2017-2024

**Status:** Em andamento

**Mandato:** 2017-2024

**Objetivo:** Conectar o COLAB ao plano Local de Resiliência

**Ações:** Aplicar a metodologia “Triângulo de Gestão Pública Colaborativa” desenvolvida através da escuta ativa e constante feedback dos gestores e servidores públicos.

**Indicadores:** em andamento

## Essencial 2

### Sistematização em banco de dados de pessoas que estão em situação de vulnerabilidade social.

#### Nível Progresso:



4 - Um resultado significativo foi alcançado, mas com algumas deficiências já reconhecidas, quer seja em comprometimento, recursos financeiros ou capacidades operacionais.

**Responsável:** Secretaria Municipal da Assistência Social

**Tempo:** 2021-2024

**Status:** Em andamento

**Mandato:** 2021-2024

**Objetivo:** Garantir Políticas Públicas para essa população vulnerável

**Ações:** Mapeamento das pessoas que se encontram em situação de vulnerabilidade social

**Indicadores:** Pessoas mapeadas

## Essencial 2

### CCO – Centro de Controle Operacional

#### Nível Progresso:



5 - Resultado completo foi alcançado, com compromisso e capacidade para apoiar esforços em todos os níveis.

**Responsável:** Secretaria Municipal da Defesa Social e da Cidadania - Coordenadoria Municipal de Proteção e Defesa Civil

**Tempo:** 2017-2024

**Status:** Em andamento

**Mandato:** 2017-2024

**Objetivo:** Implantar o sistema de videomonitoramento no Centro de Controle Operacional da GMA

**Ações:** Monitoramento eletrônico terceirizado que funcionam através de câmeras de sensor de movimento instaladas nos prédios e equipamentos públicos municipais

Monitoramento primário através de câmeras próprias de alta resolução, instaladas nas escolas e vias públicas apontadas como pontos estratégicos da cidade

**Indicadores:** não definido

## Essencial 2

### Implantação do Centro Integrado de Controle Operacional

#### Nível Progresso:



3 - Existe algum compromisso institucional e capacidades para alcançar a Redução de Risco de Desastres, mas o progresso não é abrangente ou substancial.

**Responsável:** Superintendência Municipal de Transporte e Trânsito

**Tempo:** 2020-2022

**Status:** em andamento

**Mandato:** 2017-2024

**Objetivo:** Monitoramento Integrado da Cidade

**Ações:** Monitoramento do trânsito e transporte, Segurança - Guarda Municipal de Aracaju  
Ocorrências ligadas a resiliência da cidade - Defesa Civil

**Indicadores:** não definido



## Essencial 2

### Sistema Municipal de Avaliação da Aprendizagem de Aracaju (SIMAAJU)

#### Nível Progresso:



5 - Resultado completo foi alcançado, com compromisso e capacidade para apoiar esforços em todos os níveis.

**Responsável:** Secretaria Municipal da Educação

**Tempo:** 2021

**Status:** Concluído

**Mandato:** 2021-2024

**Objetivo:** Centralizar em um único sistema todo o processo de avaliação da aprendizagem, desde a construção de provas diagnósticas até os relatórios com os índices de aproveitamento dos estudantes

**Ações:** Estudo dos requisitos; Construção do sistema; Lançamento do Sistema; Formação de gestores escolares para operacionalização do sistema; Acompanhamento e otimização do sistema

**Indicadores:** 1 sistema lançado; 44 escolas de Ensino Fundamental cadastradas

## Essencial 2

### Sala de Situação da Saúde

#### Nível Progresso:



4 - Um resultado significativo foi alcançado, mas com algumas deficiências já reconhecidas, quer seja em comprometimento, recursos financeiros ou capacidades operacionais.

**Responsável:** Secretaria Municipal da Saúde

**Tempo:** 2019-2024

**Status:** Em andamento

**Mandato:** 2017-2024

**Objetivo:** Apresentar diariamente a situação de saúde do município com indicadores de monitoramento relativos as diversas áreas que compõem os serviços

**Ações:** Elaboração de painéis de indicadores em diferentes módulos e disponibilização de forma diária e online

**Indicadores:** n° de módulos elaborados

## Essencial 2

### Informatização das unidades de saúde

#### Nível Progresso:



5 - Resultado completo foi alcançado, com compromisso e capacidade para apoiar esforços em todos os níveis.

**Responsável:** Secretaria Municipal da Saúde

**Tempo:** 2018-2019

**Status:** Concluído

**Mandato:** 2017-2020

**Objetivo:** Unificar os prontuários eletrônicos dos usuários; facilitar a comunicação entre as unidades de saúde (referência e contra-referência); otimizar o controle de estoque de insumos e medicamentos; promover uma melhor equidade no acesso aos exames e consultas especializadas.

**Ações:** Treinamentos de implementação com todas as equipes e treinamentos de reforço quando necessário

**Indicadores:** n° de unidades com o prontuário implementado

## Essencial 2

### Caracterização das principais vias com registros de acidentes de trânsito no município de Aracaju

#### Nível Progresso:



5 - Resultado completo foi alcançado, com compromisso e capacidade para apoiar esforços em todos os níveis.

**Responsável:** Secretaria Municipal da Saúde

**Tempo:** 2017-2024

**Status:** Em andamento

**Mandato:** 2017-2024

**Objetivo:**

- Mapear principais vias com acidentes de trânsito;
- Realizar levantamento do índice de mortalidade por acidentes de trânsito;
- Subsidiar gestores no fortalecimento de políticas intersetoriais de prevenção de lesões e mortes no trânsito, com promoção à saúde, a partir da análise dos indicadores;

**Ações:** Elaboração de Boletim Epidemiológico do Projeto Vida no Trânsito

**Indicadores:** Percentual de mortalidade por lesões relacionadas ao trânsito no município de Aracaju.

## Essencial 2

### Ações na Pandemia / Mapeamento: GIER e diário eletrônico

#### Nível Progresso:



4 - Um resultado significativo foi alcançado, mas com algumas deficiências já reconhecidas, quer seja em comprometimento, recursos financeiros ou capacidades operacionais.

**Responsável:** Secretaria Municipal da Educação

**Tempo:** 2018-2021

**Status:** Em andamento

**Mandato:** 2017-2024

**Objetivo:** Constituir sistema eletrônico para informatização de todas as informações pedagógicas e administrativas da rede municipal de ensino, possibilitando avaliação em tempo real dos status dos processos e emissão de relatórios para auxiliar as tomadas de decisões

#### Ações:

Cadastrar todas as informações da rede municipal de ensino no sistema;

Capacitar técnicos e corpo docente; Implantar a matrícula online;

Implantar as funcionalidades do diário eletrônico e outros módulos auxiliares (gestão de matrículas, turmas e projetos pedagógicos);

Acompanhar e otimizar as funcionalidades do sistema através de solicitações da SEMED à empresa contratada.

**Indicadores:** 74 unidades de ensino cadastradas

## Essencial 2

### Monitoramento de Projetos

#### Nível Progresso:



4 - Um resultado significativo foi alcançado, mas com algumas deficiências já reconhecidas, quer seja em comprometimento, recursos financeiros ou capacidades operacionais.

**Responsável:** Secretaria Municipal da Defesa Social e da Cidadania - Coordenadoria Municipal de Proteção e Defesa Civil

**Tempo:** 2021-2024

**Status:** Em andamento

**Mandato:** 2021-2024

**Objetivo:** Monitoramento das Projetos que tenham relação com a resiliência da Cidades

**Ações:** Monitorar Projetos das Secretarias e Empresas Municipais que tenha relação com a resiliência da Cidade.

**Indicadores:** não definido

## Essencial 2

### Elaboração e execução do projeto de trabalho social e plano de reassentamento involuntário.

Nível Progresso:



5 - Resultado completo foi alcançado, com compromisso e capacidade para apoiar esforços em todos os níveis.

**Responsável:** Secretaria Municipal da Assistência Social

**Tempo:** 2021-2024

**Status:** Em andamento

**Mandato:** 2021-2024

**Objetivo:** Garantir que as famílias afetadas pela obra da perimetral tenham seus benefícios concedidos

**Ações:** Atualização de 396 cadastros Socioeconômico das famílias que terão seus imóveis afetados com a obra da perimetral.

**Indicadores:** Cadastros concluídos

## Essencial 2

### Sistema de integração no transporte público

Nível Progresso:



5 - Resultado completo foi alcançado, com compromisso e capacidade para apoiar esforços em todos os níveis.

**Responsável:** Superintendência Municipal de Transporte e Trânsito

**Tempo:** 2017-2024

**Status:** concluído

**Mandato:** 2017-2024

**Objetivo:** Racionalizar a oferta de serviço com a demanda, tornando-o mais barato para a população e oferecer serviço em menor intervalo para os bairros com pequena demanda e uma oferta de carros maiores nos corredores onde deve acontecer a INTEGRAÇÃO nos terminais fechados.

**Ações:**

- Terminais de Integração – Permitir ao passageiro acessar os terminais de integração pela catraca do terminal ou embarcar em outro ônibus sem pagar uma nova passagem (este processo pode ocorrer sucessivas vezes);
- Linhas Integradas Iniciar ou Finalizar as viagens dentro de um terminal ou permitir aos ônibus podem simplesmente passar pelos terminais;
- Acesso aos Ônibus - Fora dos terminais: possibilitar ao passageiro que está na rua, nas paradas de ônibus, paga a passagem dentro do ônibus. - Dentro dos terminais: permitir ao passageiro poder embarcar em qualquer linha que faça integração no terminal

**Indicadores:** não definido

## Essencial 2

### Mapeamento do Público Flutuante

**Nível Progresso:**



4 - Um resultado significativo foi alcançado, mas com algumas deficiências já reconhecidas, quer seja em comprometimento, recursos financeiros ou capacidades operacionais.

**Responsável:** Secretaria Municipal da Indústria, Comércio e Turismo

**Tempo:** 2017-2024

**Status:** Em andamento

**Mandato:** 2017-2024

**Objetivo:** Conhecer o público flutuante da cidade

**Ações:** Mapear o fluxo de turista que desembarca no Aeroporto de Aracaju através de consulta periódica a página da AENA Brasil  
Sistematizar os dados obtidos no mapeamento do público flutuante  
Promover o destino e disponibilizar informações através de materiais que divulguem eventos, roteiros e acesso a serviços institucionais.  
Elaborar e analisar o perfil do visitante através de pesquisas disponibilizadas em pontos estratégicos do turismo.

**Indicadores:** não definido



### Essencial 3

#### Fundo de Proteção e Defesa Civil

#### Nível Progresso:



0 - Não definido.

**Responsável:** Secretaria Municipal da Defesa Social e da Cidadania - Coordenadoria Municipal de Proteção e Defesa Civil

**Tempo:** 2021-2024

**Status:** em andamento

**Mandato:** 2021-2024

**Objetivo:** Captar, controlar e aplicar recursos financeiros de modo a garantir a execução de ações preventivas, de socorro e de assistência emergencial às populações atingidas por desastres.

**Ações:** Regulamentar o Fundo Municipal de Proteção e Defesa Civil - FUNPDEC

**Indicadores:** Fundo Regulamentado

### Essencial 3

#### Fundo Municipal do meio ambiente

#### Nível Progresso:



2 - Resultados foram alcançados, mas são incompletos; e ao mesmo tempo em que as melhorias estão previstas, o compromisso e as capacidades são limitados.

**Responsável:** Secretaria Municipal do Meio Ambiente

**Tempo:** 2017-2020

**Status:** Concluído

**Mandato:** 2017-2020

**Objetivo:** Captação centralizada e aplicação de recursos orçamentário e financeiros na implantação, operacionalização, atuação, desenvolvimento de atividades e realização de ações referentes a políticas públicas de proteção e preservação do meio ambiente.

**Ações:** Elevar a capacidade técnica e operacional do município em promover ações que contribuem com o enfrentamento das mudanças climáticas locais.

**Indicadores:** não definido

### Essencial 3

#### Cartão Pagamento Defesa Civil

##### Nível Progresso:



5 - Resultado completo foi alcançado, com compromisso e capacidade para apoiar esforços em todos os níveis.

**Responsável:** Secretaria Municipal da Defesa Social e da Cidadania - Coordenadoria Municipal de Proteção e Defesa Civil

**Tempo:** 2019

**Status:** Concluído

**Mandato:** 2017-2020

**Objetivo:** Desenvolvimento de um meio de pagamento específico para ações de defesa civil, que proporciona mais agilidade, controle e transparência dos gastos

**Ações:** Transferência de recursos da União por meio de um Cartão de Pagamento de Defesa Civil para despesas com ações de resposta, que compreendem socorro, assistência às vítimas e restabelecimento de serviços essenciais, definidas no Decreto nº 7.257, de 4 de agosto de 2010, promovidas por governos estaduais, do Distrito Federal e municipais. Os recursos só poderão ser transferidos a entes federados em situações de emergência ou estado de calamidade pública reconhecidos pela Secretaria Nacional de Defesa Civil (Sedec).

**Indicadores:** Utilização do Cartão

### Essencial 3

#### Regularização Fundiária

##### Nível Progresso:



4 - Um resultado significativo foi alcançado, mas com algumas deficiências já reconhecidas, quer seja em comprometimento, recursos financeiros ou capacidades operacionais.

**Responsável:** Secretaria Municipal da Infraestrutura

**Tempo:** 2019-2024

**Status:** Em andamento

**Mandato:** 2021-2024

**Objetivo:** Implantar um conjunto de ações que objetivam a regularização jurídica, administrativa e técnica, nos termos da Lei nº13.465, de 11 de julho de 2017, em favor das famílias moradoras da Cidade de Aracaju

**Ações:**

- Regularizar Jurídico- Fundiária 1.000 UH p/ ano;
- Realizar o Trabalho Social através de um conjunto de ações elaboradas a partir de estudos diagnósticos integrados e participativos do território, compreendendo as dimensões: social, econômica, produtiva, ambiental e político institucional do território e das famílias beneficiárias;
- Regularizar Jurídico- Fundiária nas Unidades Habitacionais construídas na Coroa do Meio

**Indicadores:** não definido

### Essencial 3

#### Fundo de saneamento

#### Nível Progresso:



5 - Resultado completo foi alcançado, com compromisso e capacidade para apoiar esforços em todos os níveis.

**Responsável:** Secretaria Municipal da Infraestrutura

**Tempo:** 2021-2024

**Status:** Em andamento

**Mandato:** 2021-2024

**Objetivo:** Destinado a custear programas e ações de saneamento básico e infraestrutura urbana, investimentos em áreas de influência ou ocupadas predominantemente pela população de baixa renda, visando a regularização urbanística e fundiária de assentamentos e solos irregulares, para garantir o acesso aos serviços de saneamento básico a quem reside nestas regiões.

**Ações:**

- Sancionada Lei nº 5.387/2021 que institui do Fundo Municipal de Saneamento
- Criação da Unidade Orçamentária para esse fundo.

**Indicadores:** não definido

### Essencial 3

#### SIMAAJU - Sistema municipal de acompanhamento da aprendizagem de Aracaju

##### Nível Progresso:



4 - Um resultado significativo foi alcançado, mas com algumas deficiências já reconhecidas, quer seja em comprometimento, recursos financeiros ou capacidades operacionais.

**Responsável:** Secretaria Municipal da Educação

**Tempo:** 2020-2024

**Status:** Em andamento

**Mandato:** 2017-2024

**Objetivo:** promover um aprofundamento e ampliação sobre temáticas educacionais atuais, a fim de apoiar os professores da rede no desenvolvimento do planejamento, de acordo com o Novo Currículo da rede, bem como pensar sobre o processo avaliativo, o uso de tecnologias, o enfrentamento do impacto causado pela pandemia, melhorar o fluxo escolar, reduzir a distorção idade/ano e como essas e outras temáticas contribuem na prática do professor em sala de aula e na melhor qualidade no processo de aprendizagem dos estudantes.

**Ações:** Oferecer a professores da rede e equipe diretiva das escolas formações, oficinas, promoção de ciclo de palestras e desenvolvimento de projetos da SEMED, por meio do Programa Horas de Estudo, desenvolvendo temáticas relacionadas principalmente ao planejamento pedagógico e a prática docente.

**Indicadores:** Melhorar o fluxo escolar, reduzindo para 0,6% a taxa de abandono nos anos iniciais e 1,2% nos anos finais. Atingir 94% e 90% no índice de aprovação dos anos iniciais e finais; / Reduzir em 10% e 12% a distorção Idade Ano/Série, nos anos iniciais e anos finais do EF, respectivamente

### Essencial 3

#### Isenção do IPTU para famílias de baixa renda

##### Nível Progresso:



5 - Resultado completo foi alcançado, com compromisso e capacidade para apoiar esforços em todos os níveis.

**Responsável:** Secretaria Municipal da Fazenda - SEMFAZ

**Tempo:** 2020

**Status:** Concluído

**Mandato:** 2017-2021

**Objetivo:** Conceder remissão de débitos aos contribuintes do Imposto sobre a Propriedade Predial e Territorial Urbana – IPTU

**Ações:** Publicação da Lei 5.382 de 22 de abril de 2021

**Indicadores:** não definido

### Essencial 3

#### Captação de recursos (Dragagem do Rio Poxim)

Nível Progresso:



5 - Resultado completo foi alcançado, com compromisso e capacidade para apoiar esforços em todos os níveis.

**Responsável:** Secretaria Municipal do Planejamento, Orçamento e Gestão e Secretaria Municipal da Infraestrutura

**Tempo:** 2017 – 2024

**Status:** Em andamento

**Mandato:** 2021-2024

**Objetivo:** Captar Recursos para viabilizar a realização dos projetos.

**Ações:**

- Estudos para análise das necessidades da dragagem do Rio Poxim
- Captação de recursos.

**Indicadores:** Recurso Captado

### Essencial 3

#### Auxilio tecnológico (Professores ON)

Nível Progresso:



2 - Resultados foram alcançados, mas são incompletos; e ao mesmo tempo em que as melhorias estão previstas, o compromisso e as capacidades são limitados.

**Responsável:** Secretaria Municipal da Educação

**Tempo:** 2021-2022

**Status:** Em andamento

**Mandato:** 2021-2024

**Objetivo:** Concessão de auxílio financeiro para aquisição de equipamentos novos de informática e/ou dispositivos móveis e na contratação de plano de internet para os professores do quadro efetivo da Rede Pública Municipal de Ensino.

**Ações:**

- (Regulamentação da Ação com elaboração e aprovação de Lei de Criação, Decreto e Portaria de regulamentação; Adesão dos professores;
- Repasse do Auxílio Financeiro e Prestação de Contas das aquisições e contratação de plano de internet) Dados em fase de cadastramento TARGET ASPLANDI

**Indicadores:** Número de professores contemplados e Recursos destinados. Dados em fase de de cadastramento TARGET pela ASPLANDI

### Essencial 3

#### Auxilio tecnológico (Aquisição de tablet e dados)

**Nível Progresso:**



3 - Existe algum compromisso institucional e capacidades para alcançar a Redução de Risco de Desastres, mas o progresso não é abrangente ou substancial.

**Responsável:** Secretaria Municipal da Educação

**Tempo:** 2020-2024

**Status:** Em andamento

**Mandato:** 2017-2024

**Objetivo:** Democratizar e otimizar a acessibilidade de professores e estudantes através do uso de ferramentas pedagógicas eletrônicas para tornar o ensino híbrido mais eficaz

**Ações:** Avaliação de processos de implantação de ensino híbrido no Brasil; Construção de plano de negócios que viabilize a aquisição e distribuição das ferramentas eletrônicas (tablets, telefones, plano de dados, plataforma e estrutura para produção de conteúdo)

**Indicadores:** 28 mil tablets; 1800 telefones; 1 estúdio para produção de conteúdo; 1 sistema integrado de distribuição de conteúdo



### Essencial 3

#### PDDE EMERGENCIAL: Repasse extra nos moldes do PDDE para enfrentamento da pandemia Uso dos recursos em casos normais e atípicos como a pandemia

#### Nível Progresso:



4 - Um resultado significativo foi alcançado, mas com algumas deficiências já reconhecidas, quer seja em comprometimento, recursos financeiros ou capacidades operacionais.

**Responsável:** Secretaria Municipal da Educação

**Tempo:** 2020-2021

**Status:** em andamento

**Mandato:** 2017-2024

**Objetivo:** Contribuir, supletivamente, para o provimento das necessidades prioritárias das unidades escolares, em virtude da pandemia da COVID – 19.

**Ações:** Reestruturação dos projetos pedagógicos; Contratação de serviços especializados na desinfecção de ambientes; Aquisição de itens de consumo para higienização do ambiente e das mãos; Compra de Equipamentos de Proteção Individual

**Indicadores:** Recursos repassados

### Essencial 3

#### Recursos financeiros – Educação PREFIN

#### Nível Progresso:



4 - Um resultado significativo foi alcançado, mas com algumas deficiências já reconhecidas, quer seja em comprometimento, recursos financeiros ou capacidades operacionais.

**Responsável:** Secretaria Municipal da Educação

**Tempo:** 2017-2024

**Status:** Em andamento

**Mandato:** 2017-2024

**Objetivo:** Os dois programas suplementares visam contribuir para o provimento das necessidades prioritárias das unidades escolares beneficiárias que concorram para a garantia de seu funcionamento, melhorias em sua infraestrutura física e pedagógica; Incentivam ainda a autogestão escolar e o exercício da cidadania com a participação da comunidade no controle social.

**Ações:**

- Aquisição de material de consumo necessário ao funcionamento da unidade escolar;
- Realização de serviços para manutenção, conservação e pequenos reparos;
- Realização e desenvolvimento de atividades educacionais e de desporto escolar

**Indicadores:** não definido

**Essencial 3**

**Programa nacional de apoio a modernização administrativa e fiscal dos municípios – PNAFM**

**Nível Progresso:**



5 - Resultado completo foi alcançado, com compromisso e capacidade para apoiar esforços em todos os níveis.

**Responsável:** Secretaria Municipal da Fazenda

**Tempo:** 2019

**Status:** Concluído

**Mandato:** 2017-2021

**Objetivo:** Aderir ao Programa PNAFM 3

**Ações:** Contrato de Financiamento 053105052

**Indicadores:** não definido

**Essencial 3**

**Fundo Municipal de Habitação de Interesse Social  
Lei 3.228 e Lei 4.512**

**Nível Progresso:**



5 - Resultado completo foi alcançado, com compromisso e capacidade para apoiar esforços em todos os níveis.

**Responsável:** Secretaria Municipal da Infraestrutura

**Tempo:** 2017 – 2024

**Status:** Em andamento

**Mandato:** 2017 – 2024

**Objetivo:** Captação centralizada e aplicação de recursos orçamentários e financeiros para a realização de programas e projetos destinados A implementação de políticas habitacionais para população de baixa renda no âmbito municipal

**Ações:**

- Aquisição, construção, conclusão, melhoria, reforma, locação social e arrendamento de unidades habitacionais no Município;
- Produção de lotes urbanizados para fins habitacionais;
- Urbanização, produção de equipamentos comunitários, regularização fundilharia e urbanística de áreas caracterizadas como de interesse social;
- Implantação de saneamento básico, infraestrutura e equipamentos urbanos complementares aos programas habitacionais de interesse social;
- Aquisição de materiais para construção, ampliação e reforma de moradias;

Entre outras.

**Indicadores:** não definido

**Essencial 4**

**Revisão de Plano Diretor**

**Nível Progresso:**



3 - Existe algum compromisso institucional e capacidades para alcançar a Redução de Risco de Desastres, mas o progresso não é abrangente ou substancial.

**Responsável:** Secretaria Municipal da Infraestrutura

**Tempo:** 2017-2022

**Status:** Em andamento

**Mandato:** 2017-2024

**Objetivo:** Aprovar a Revisão do Plano Diretor de Desenvolvimento Urbano

**Ações:**

- Atualização do diagnóstico da Cidade de Aracaju (dados 2015) Audiências públicas;
- Elaborar a proposta do projeto de Lei Consulta pública online,
- Apresentar e aprovar a Lei junto ao CONDURB
- Discutir e aprovar o Plano na Câmara Municipal

**Indicadores:** não definido

## Essencial 4

### Código de obras municipal

#### Nível Progresso:



4 - Um resultado significativo foi alcançado, mas com algumas deficiências já reconhecidas, quer seja em comprometimento, recursos financeiros ou capacidades operacionais.

**Responsável:** Secretaria Municipal da Infraestrutura

**Tempo:** 2000-2021

**Status:** Concluído

**Mandato:** 2017-2024

**Objetivo:** garantir níveis mínimos de qualidade nas edificações, através de exigência de padrões de segurança, conforto ambiental, adequação ao uso e durabilidade.

**Ações:** disciplina, no Município de Aracaju, os procedimentos administrativos, e as regras específicas a serem obedecidas no projeto, licenciamento, execução, uso e manutenção de edificações, sem prejuízo do disposto nas Legislações Estadual e Federal pertinentes, e em consonância com o Plano Diretor de Desenvolvimento Urbano de Aracaju (PDDU), passando a adotar-se como Código de Obras e Edificações de Aracaju

**Indicadores:** não definido

## Essencial 4

### Código de Urbanismo - Lei Complementar Nº 44

#### Nível Progresso:



4 - Um resultado significativo foi alcançado, mas com algumas deficiências já reconhecidas, quer seja em comprometimento, recursos financeiros ou capacidades operacionais.

**Responsável:** Secretaria Municipal da Infraestrutura

**Tempo:** 2000-2021

**Status:** Concluído

**Mandato:** 2017-2024

**Objetivo:** Fixar um conjunto de normas que visam regular o ordenamento do uso e ocupação do solo do Município de Aracaju proporcionando uma vida social equilibrada e sadia.

**Ações:** Disciplinar as regras gerais e específicas, a serem obedecidas nos projetos, construções e usos do solo urbano, sem prejuízo do disposto nas Legislações Estadual e Federal pertinentes, além do Plano Diretor de Desenvolvimento Urbano.

**Indicadores:** não definido

## Essencial 4

### Plano Local de Habitação de Interesse social (PLHIS) em 2020

#### Nível Progresso:



4 - Um resultado significativo foi alcançado, mas com algumas deficiências já reconhecidas, quer seja em comprometimento, recursos financeiros ou capacidades operacionais.

**Responsável:** Secretaria Municipal da Infraestrutura

**Tempo:** 2019-2020

**Status:** Concluído

**Mandato:** 2017-2020

**Objetivo:** Estabelecer um conjunto articulado de diretrizes, objetivos, metas, ações e indicadores, que caracterizam, em determinado prazo, os instrumentos de planejamento e gestão dos estados, Distrito Federal e municípios para a área de habitação de interesse social.

#### **Ações:**

- Diagnóstico do déficit habitacional
- Levantamento do perfil socioeconômico da população de baixa renda;
- Caracterização da inserção regional e urbana do município;
- Dimensionamento e qualificação da oferta e das necessidades habitacionais;
- Levantamento das condições legais, institucionais e administrativas do município na área habitacional.

**Indicadores:** não definido

## Essencial 4

### Plano Municipal de Saneamento Básico (PMSB) em 2017

#### Nível Progresso:



5 - Resultado completo foi alcançado, com compromisso e capacidade para apoiar esforços em todos os níveis.

**Responsável:** Secretaria Municipal da Infraestrutura

**Tempo:** 2017

**Status:** Concluído

**Mandato:** 2017-2020

**Objetivo:** Implantar o Plano Municipal integrado de saneamento básico, ofertando universalidade de acesso a saúde pública digna

**Ações:** Revisar o Plano municipal de saneamento básico  
Elaborar o projeto de lei do plano de saneamento básico;  
Aprovar o plano municipal de saneamento básica na câmara de vereadores e torná-lo Decreto ou Lei.

**Indicadores:** não definido

## Essencial 4

### Política Municipal de Habitação

#### Nível Progresso:



3 - Existe algum compromisso institucional e capacidades para alcançar a Redução de Risco de Desastres, mas o progresso não é abrangente ou substancial.

**Responsável:** Secretaria Municipal da Infraestrutura

**Tempo:** 2021-2024

**Status:** Em andamento

**Mandato:** 2021-2024

**Objetivo:** A Política Municipal de Habitação de Interesse Social visa a promover, de forma conjunta com os demais entes federados, o acesso das famílias de baixa renda a uma habitação digna.



**Ações:**

- Elaborar, revisar e manter atualizado o Plano Local de Habitação de Interesse Social;
- Mobilizar e captar recursos para o Fundo Municipal de Habitação de Interesse Social, ampliando a destinação dos recursos não onerosos e outros recursos, por parte da União, do Estado e do Município, para o enfrentamento aos déficits habitacionais quantitativos e qualitativos;
- Elaborar, atualizar, coordenar, integrar, acompanhar e avaliar planos, propostas, projetos e atividades relativas à Política Municipal de Habitação de Interesse Social;

Entre outros.

**Indicadores:** Não definido

## Essencial 4

### Plano Estratégico Municipal de Assentamentos Subnormais (PEMAS) em 2001

**Nível Progresso:**



5 - Resultado completo foi alcançado, com compromisso e capacidade para apoiar esforços em todos os níveis.

**Responsável:** Secretaria Municipal da Infraestrutura

**Tempo:** 2001

**Status:** Concluído

**Mandato:** 2017-2024

**Objetivo:** Mapear as áreas de assentamentos precários em Aracaju

**Ações:**

- Construção de unidades habitacionais
- Retirada de pessoas das áreas de risco da cidade e realocação em moradias dignas

**Indicadores:** não definido

## Essencial 5

### Unidades de Conservação

#### Nível Progresso:



4 - Um resultado significativo foi alcançado, mas com algumas deficiências já reconhecidas, quer seja em comprometimento, recursos financeiros ou capacidades operacionais.

**Responsável:** Secretaria Municipal do Meio Ambiente

**Tempo:** 2020

**Status:** Concluído

**Mandato:** 2021/2024

**Objetivo:** Assegurar o uso sustentável e a conservação da mangaba protegendo os meios de vida e a cultura da população extrativista local.

#### **Ações:**

- Publicação do Decreto 6.175/2020
- Preservação, recuperação, defesa e manutenção da Reserva Extrativista
- Mangabeiras Irmã Dulce dos Pobres"

**Indicadores:** Não definido

## Essencial 5

### Arborização, Inventário Arbóreo e Incentivo ao plantio

#### Nível Progresso:



4 - Um resultado significativo foi alcançado, mas com algumas deficiências já reconhecidas, quer seja em comprometimento, recursos financeiros ou capacidades operacionais.

**Responsável:** Secretaria Municipal do Meio Ambiente

**Tempo:** 2021-2024

**Status:** Em andamento

**Mandato:** 2021/2024

**Objetivo:** Realizar um levantamento de reconhecimento quantitativo e qualitativo das árvores do município de Aracaju. Melhorar a arborização da cidade e incentivar o plantio pelos cidadãos e entidades privadas.

**Ações:**

- Plantio de 200.000 (duzentas mil) mudas
- Avaliar aspectos fitossanitário das árvores inventariadas
- Customizar o Banco de Dados das informações coletadas para acesso interativo do público.
- Aumento do número de árvores nas áreas urbanas;
- Mitigação dos principais problemas ambientais com destaque para a melhoria da regulação térmica e da qualidade do ar, como também ampliação da capacidade de drenagem urbana, diminuindo a ocorrência e os impactos decorrentes de inundações e enchentes

**Indicadores:** Não definido

## Essencial 5

### Proteção a vegetação nativa

**Nível Progresso:**



2 - Resultados foram alcançados, mas são incompletos; e ao mesmo tempo em que as melhorias estão previstas, o compromisso e as capacidades são limitados.

**Responsável:** Secretaria Municipal do Meio Ambiente

**Tempo:** 2021-2024

**Status:** Em andamento

**Mandato:** 2021/2024

**Objetivo:** Proteção, a conservação e o monitoramento de árvores isoladas e associações vegetais no Município de Aracaju

**Ações:** Revisão da Lei nº 2457, de 11 de novembro de 1996 que dispõe sobre o monitoramento da vegetação arbórea e estímulos a preservação das áreas verdes do município de Aracaju e das outras providências.

**Indicadores:** Não definido

## Essencial 5

### Plano de Ação Climática (PAC)

#### Nível Progresso:



1 - Os resultados são poucos e há poucos sinais de planejamento ou de medidas para melhorar a situação.

**Responsável:** Secretaria Municipal do Meio Ambiente

**Tempo:** 2021-2024

**Status:** em andamento

**Mandato:** 2021-2024

**Objetivo:** Elaborar e implantar a Política Municipal de enfrentamento às mudanças climáticas.

#### Ações:

- Avançar na promoção de ações de mitigação e adaptação a mudanças climáticas no município;
- Elevar a capacidade técnica e operacional do município em promover ações que contribuem com o enfrentamento das mudanças climáticas locais.
- Posicionar Aracaju no cenário nacional e internacional como uma cidade resiliente que orienta o seu desenvolvimento com bases nos efeitos das mudanças climáticas em seu território.
- Inventário de emissão de gases e efeito estufa

**Indicadores:** Não definido

## Essencial 5

### Plano de Ação Climática (PAC)

#### Nível Progresso:



3 - Existe algum compromisso institucional e capacidades para alcançar a Redução de Risco de Desastres, mas o progresso não é abrangente ou substancial.

**Responsável:** Secretaria Municipal do Meio Ambiente

**Tempo:** 2005

**Status:** Concluído

**Mandato:** 2017-2024

**Objetivo:**

- Promover a incorporação do conceito de desenvolvimento sustentável no planejamento e execução das políticas públicas municipais;
- Promover a educação ambiental em todos os níveis de ensino;
- Promover a conscientização da população quanto à importância da valorização do meio ambiente, da paisagem e recursos naturais e arquitetônico da cidade, com especial foco nas lideranças locais e em especialistas com capacidade de multiplicação;
- Promover o engajamento da sociedade na conservação, recuperação, uso e melhoria do meio ambiente, inclusive com utilização de meios de difusão em massa;
- Promover meios de integração das ações em prol da educação ambiental realizadas pelo poder público, pela sociedade civil organizada e pelo setor empresarial.

**Ações:**

- Capacitação de recursos humanos;
- Desenvolvimento de estudos, pesquisas e experimentações;
- Produção de material educativo e sua ampla divulgação;
- Acompanhamento e avaliação.

**Indicadores:** Não Definido

## Essencial 5

### Licenciamento Ambiental Inteligente

Nível Progresso:



5 - Resultado completo foi alcançado, com compromisso e capacidade para apoiar esforços em todos os níveis.

**Responsável:** Secretaria Municipal do Meio Ambiente

**Tempo:** 2021

**Status:** Concluído

**Mandato:** 2021/2024

**Objetivo:** Desburocratizar e agilizar os processos de expedição de Licença Ambiental.

**Ações:**

Efetuar através da plataforma AJUinteligente as três etapas do processo de licenciamento ambiental:

- Licença Prévia (LP), necessária para o planejamento de um empreendimento ou atividade;
- Licença de Instalação (LI), exigida para a construção da obra; e
- Licença de Operação (LO), obrigatória na fase de funcionamento do empreendimento.

**Indicadores:** Não Definido

**Essencial 5**

**Plano de Manejo da Parque Natural Municipal do Rio Poxim**

**Nível Progresso:**



4 - Um resultado significativo foi alcançado, mas com algumas deficiências já reconhecidas, quer seja em comprometimento, recursos financeiros ou capacidades operacionais.

**Responsável:** Secretaria Municipal do Meio Ambiente

**Tempo:** 2017-2024

**Status:** Em andamento

**Mandato:** 2017-2024

**Objetivo:** Elaboração do Plano de Manejo do Parque Municipal do Rio Poxim

**Ações:**

- Coleta, Análise e sistematização de informações secundárias
- Elaboração do diagnóstico
- Proposta de zoneamento ambiental
- Plano de Gestão

**Indicadores:** Não definido



## Essencial 5

### Aracaju sustentável – A3P

#### Nível Progresso:



2 - Resultados foram alcançados, mas são incompletos; e ao mesmo tempo em que as melhorias estão previstas, o compromisso e as capacidades são limitados.

**Responsável:** Secretaria Municipal do Meio Ambiente

**Tempo:** 2017-2020

**Status:** Em andamento

**Mandato:** 2021/2024

**Objetivo:** Fazer da Prefeitura Municipal de Aracaju um modelo de referência em Responsabilidade Socioambiental no setor público, conforme as premissas da Agenda Ambiental na Administração Pública - A3P.

#### Ações:

- Preparar o Centro Administrativo Prefeito Aloísio Campos para que se torne um modelo de referência em boas práticas de RSA no setor público.
- Propor e nortear o desenvolvimento de projetos e ações de Responsabilidade Socioambiental - RSA no âmbito da Administração Pública Municipal.

**Indicadores:** não definido

## Essencial 5

### Zoneamento da Cidade de Aracaju

#### Nível Progresso:



3 - Existe algum compromisso institucional e capacidades para alcançar a Redução de Risco de Desastres, mas o progresso não é abrangente ou substancial.

**Responsável:** Secretaria Municipal da Infraestrutura

**Tempo:** 2017-2022

**Status:** Em andamento

**Mandato:** 2017-2024

**Objetivo:** mapeia o território municipal com as áreas onde apresentam maior concentração de infraestrutura, oferta de serviços públicos e fragilidade ambiental.

**Ações:** Consulta pública online, audiências públicas e aprovação no Condurb

**Indicadores:** não definido

## Essencial 5

### Ecobarreira para limpeza de canais

#### Nível Progresso:



1 - Os resultados são poucos e há poucos sinais de planejamento ou de medidas para melhorar a situação.

**Responsável:** Empresa Municipal de Serviços Urbanos

**Tempo:** 2021-2024

**Status:** Em andamento

**Mandato:** 2021-2024

**Objetivo:** Melhor escoamento do sistema de drenagem

**Ações:** Confeccção e aplicação

**Indicadores:** Quantidade instalada

## Essencial 5

### Contratação de Cooperativas

#### Nível Progresso:



3 - Existe algum compromisso institucional e capacidades para alcançar a Redução de Risco de Desastres, mas o progresso não é abrangente ou substancial.

**Responsável:** Empresa Municipal de Serviços Urbanos

**Tempo:** 2021-2024

**Status:** Concluído

**Mandato:** 2021-2024

**Objetivo:** Fortalecer o sistema de coleta seletiva e incentivo à reciclagem de materiais

**Ações:** Chamamento Público e análise de documentação

**Indicadores:** Contratação

## Essencial 5

### Projeto Cavalo de aço

#### Nível Progresso:



1 - Os resultados são poucos e há poucos sinais de planejamento ou de medidas para melhorar a situação.

**Responsável:** Empresa Municipal de Serviços Urbanos

**Tempo:** 2021-2024

**Status:** Em andamento

**Mandato:** 2021-2024

**Objetivo:**

- Controle dos transportadores de resíduos
- Garantir a proteção animal
- Regularização dos carroceiros
- Melhorar o trânsito da cidade

**Ações:** TR de aquisição de Triciclos elétricos, Licitação, Projeto de Lei, aplicação de cursos e treinamentos, compra de equipamentos e aplicação

**Indicadores:** Quantidade de catadores/carroceiros cadastrados e em posse do equipamento

## Essencial 5

### Aplicação de Ecopontos

#### Nível Progresso:



2 - Resultados foram alcançados, mas são incompletos; e ao mesmo tempo em que as melhorias estão previstas, o compromisso e as capacidades são limitados.

**Responsável:** Empresa Municipal de Serviços Urbanos

**Tempo:** 2021-2024

**Status:** Em andamento

**Mandato:** 2021-2024

**Objetivo:** Destinação adequada de resíduos

**Ações:** Desenvolvimento de Projetos e Termos, certidões e liberações ambientais, licitação e ordem de serviço

**Indicadores:** Quantidade de EcoPontos em funcionamento

## Essencial 5

### Avanço na gestão integrada de resíduos sólidos urbanos

#### Nível Progresso:



1 - Os resultados são poucos e há poucos sinais de planejamento ou de medidas para melhorar a situação.

**Responsável:** Empresa Municipal de Serviços Urbanos

**Tempo:** 2021-2024

**Status:** Em andamento

**Mandato:** 2021-2024

**Objetivo:** Melhorar a gestão integrada dos resíduos sólidos, garantindo eficiência e reaproveitamento de parte dos resíduos coletados

#### Ações:

- Reduzir o volume de resíduos destinados aos aterros sanitários contratados pela Prefeitura de Aracaju, através da EMSURB
- Melhorar a gestão integrada dos resíduos sólidos, garantido eficiência e reaproveitamento de parte dos resíduos coletados.
- Ampliar a coleta seletiva em Aracaju;
- Implementar sistema de lixeiras subterrâneas;
- Reaproveitamento dos Resíduos da Construção Civil;
- Reaproveitamento do lixo orgânico produzido na cidade;
- Ecobarreiras para Canais

**Indicadores:** não definido

## Essencial 5

### Projeto Bueiros Inteligentes

#### Nível Progresso:



1 - Os resultados são poucos e há poucos sinais de planejamento ou de medidas para melhorar a situação.

**Responsável:** Empresa Municipal de Serviços Urbanos

**Tempo:** 2021-2024

**Status:** Em andamento

**Mandato:** 2021-2024

**Objetivo:** Evitar obstrução da microdrenagem

**Ações:** Levantamento quantitativo, escolha de locais, termo de referência, licitação e instalação

**Indicadores:** Quantidade de bueiros instalados

## Essencial 5

### Cata treco

#### Nível Progresso:



5 - Resultado completo foi alcançado, com compromisso e capacidade para apoiar esforços em todos os níveis.

**Responsável:** Empresa Municipal de Serviços Urbanos

**Tempo:** 2021-2024

**Status:** Concluído

**Mandato:** 2021-2024

**Objetivo:**

- Evitar descarte irregular de inservíveis nos logradouros públicos
- Os moradores interessados em utilizar o serviço devem deixar seus objetos na porta das suas residências, a partir das 8h, quando as equipes da Empresa Municipal iniciam a coleta.

**Ações:** Oferecer e disponibilizar à população a programação recorrente do serviço com dia e horário do recolhimento de coleta de materiais que não têm mais serventia, ocupam espaço, acumulam sujeira nos quintais dos cidadãos, e que, muitas vezes, são descartados irregularmente nas ruas, avenidas e terrenos baldios da cidade.

**Indicadores:** Quantidade de bairros atendidos

## Essencial 6

### Avaliação das Unidades da Educação

#### Nível Progresso:



5 - Resultado completo foi alcançado, com compromisso e capacidade para apoiar esforços em todos os níveis.

**Responsável:** Secretaria Municipal da Defesa Social e da Cidadania - Coordenadoria Municipal de Proteção e Defesa Civil

**Tempo:** 2018-2020

**Status:** Concluído

**Mandato:** 2017-2020

**Objetivo:** Avaliar o grau de resiliência das unidades de educação a fim de garantir a continuidade dos serviços nos momentos de maior necessidade.

**Ações:**

- Visitas técnicas a todas as unidades
- Registros Fotográficos
- Elaboração da ficha Técnica individual contendo dados sobre: acessibilidade, condições dos serviços essenciais, condições das estruturas e riscos, nas quais está inserida.
- Elaboração do Relatório do Nível de Resiliência de Unidade Educacional

**Indicadores:** Unidades de Educação avaliadas

**Essencial 6**

**Avaliação dos Centros de Saúde**

**Nível Progresso:**



5 - Resultado completo foi alcançado, com compromisso e capacidade para apoiar esforços em todos os níveis.

**Responsável:** Secretaria Municipal da Defesa Social e da Cidadania - Coordenadoria Municipal de Proteção e Defesa Civil

**Tempo:** 2018-2020

**Status:** Concluído

**Mandato:** 2017-2020

**Objetivo:** Avaliar o grau de resiliência das unidades de educação a fim de garantir a continuidade dos serviços nos momentos de maior necessidade.

**Ações:**

- Visitas técnicas a todas as unidades
- Registros Fotográficos
- Elaboração da ficha Técnica individual contendo dados sobre: acessibilidade, condições dos serviços essenciais, condições das estruturas e riscos, nas quais está inserida
- Elaboração do Relatório do Nível de Resiliência de Unidade Educacional

**Indicadores:** Unidades de Educação avaliadas



## Essencial 6

### Infraestrutura saúde

#### Nível Progresso:



4 - Um resultado significativo foi alcançado, mas com algumas deficiências já reconhecidas, quer seja em comprometimento, recursos financeiros ou capacidades operacionais.

**Responsável:** Secretaria Municipal da Saúde

**Tempo:** 2021-2024

**Status:** Em andamento

**Mandato:** 2017-2024

**Objetivo:** Garantir a segurança das edificações e condições de assistência

**Ações:**

- Manutenção das edificações;
- Elaboração e execução de projetos de combate a incêndios - PCIS

**Indicadores:**

- Atender cerca de 75% dos chamados abertos para o contrato de manutenção;
- Manter 100% dos projetos de combate a incêndio e pânico – PCI.

## Essencial 6

### Implantação da rede de Fibra Ótica

#### Nível Progresso:



4 - Um resultado significativo foi alcançado, mas com algumas deficiências já reconhecidas, quer seja em comprometimento, recursos financeiros ou capacidades operacionais.

**Responsável:** Secretaria Municipal da Educação

**Tempo:** 2019-2020

**Status:** Concluído

**Mandato:** 2017-2020

**Objetivo:** Interligar todas as unidades de ensino e administrativas em uma única rede de distribuição de serviços e internet

**Ações:** Cabeamento interno nas unidades; Aquisição de material; Instalação da fibra na unidade

**Indicadores:** 74 unidades de ensino; 6 unidades administrativas

## Essencial 6

### Infraestrutura da educação - Reforma, construções, adaptação

#### Nível Progresso:



4 - Um resultado significativo foi alcançado, mas com algumas deficiências já reconhecidas, quer seja em comprometimento, recursos financeiros ou capacidades operacionais.

**Responsável:** Secretaria Municipal da Educação

**Tempo:** 2017-2024

**Status:** Em andamento

**Mandato:** 2017-2024

**Objetivo:** Melhorar a infraestrutura das unidades escolares através de reformas e/ou manutenções dos prédios.

#### Ações:

- Execução das manutenções necessárias nas unidades escolares através dos 03 (três) contratos de manutenção vigentes: predial, esquadrias e quadras.
- Reforma e ampliação de 04 (quatro) unidades escolares: EMEF Carvalho Neto, EMEF Dom José Vicente Távora, EMEF Anísio Teixeira e EMEI Ana Luiza Mesquita Rocha;
- Construção de 03 (três) novas escolas: EMEI Proinfância Santa Maria, EMEI Proinfância Farolândia, EMEF em tempo integral no bairro Santa Maria;
- Abertura de 03 (três) prédios anexos para ampliar a oferta de vagas: EMEI Etelvina Amália de Siqueira, EMEF Papa João Paulo II, EMEF Dom José Vicente Távora;

**Indicadores:** Atender as demandas de manutenção das escolas da rede. 75%

## Essencial 7

### Núcleos Comunitários de Proteção e Defesa Civil - NUPDEC

#### Nível Progresso:



5 - Resultado completo foi alcançado, com compromisso e capacidade para apoiar esforços em todos os níveis.

**Responsável:** Secretaria Municipal da Defesa Social e da Cidadania - Coordenadoria Municipal de Proteção e Defesa Civil

**Tempo:** 2018 a 2020

**Status:** Concluído

**Mandato:** 2017 a 2020

**Objetivo:**

O objetivo geral do projeto era contribuir para a redução dos impactos provocados pelos eventos adversos nas comunidades residentes em áreas de risco, para tanto houve a criação de 9 NUPDEC's. O objetivo da formação dos núcleos foi capacitá-los a identificar os riscos existentes nas suas comunidades, ter conhecimentos dos planos de contingências específicos, ter noção da preservação do meio ambiente como meio de reduzir os riscos de desastres naturais.

**Ações:**

Criação de 8(oito) Núcleos Comunitários de Proteção e Defesa Civil  
Revitalização do Núcleo Comunitário Existente.

**Indicadores:** Fomentar a formação continuada das pessoas que residem em 80% das áreas de risco muito alto, visando ações que minimizem os impactos de desastres.

## Essencial 7

### Defesa Civil nas Escolas

**Nível Progresso:**



3 - Existe algum compromisso institucional e capacidades para alcançar a Redução de Risco de Desastres, mas o progresso não é abrangente ou substancial.

**Responsável:** Secretaria Municipal da Defesa Social e da Cidadania  
- Coordenadoria Municipal de Proteção e Defesa Civil

**Tempo:** 2021-2024

**Status:** Em andamento

**Mandato:** 2021-2024

**Objetivo:** Promover educação e treinamento sobre educação de riscos de desastres nas Escolas de Ensino Fundamental - EMEF de Aracaju

**Ações:** Criar e Implementar o curso Educação para resiliência nas Escolas de Ensino Fundamental - EMEF de Aracaju

**Indicadores:** Número de escolas existentes/números de escolas alcançadas

## Essencial 7

### Campanhas Educativas

#### Nível Progresso:



5 - Resultado completo foi alcançado, com compromisso e capacidade para apoiar esforços em todos os níveis.

**Responsável:** Secretaria Municipal da Defesa Social e da Cidadania - Coordenadoria Municipal de Proteção e Defesa Civil

**Tempo:** 2018-2020

**Status:** Concluído

**Mandato:** 2017-2020

**Objetivo:** Conscientizar a comunidade sobre medidas preventivas contra riscos, durante o período de chuva, Informar e orientar os moradores que residem em edificações com sistema construtivo em alvenaria estrutural sobre os riscos decorrentes de remoção ou abertura de paredes.. Alertar as pessoas acerca do tipo de solo sobre o qual as residências daquela localidade estão apoiadas (aterro sanitário) e as manifestações patológicas estruturais que denotem risco. Divulgar os canais de comunicação com a Defesa Civil.

#### **Ações:**

Panfletagem e orientação a população sobre

- A chuva e seus riscos
- Sistema construtivo em alvenaria estrutural
- Edificações sobre aterro sanitário

**Indicadores:** não definido

## Essencial 7

### Treinamento - Abrigos Temporários

#### Nível Progresso:



4 - Um resultado significativo foi alcançado, mas com algumas deficiências já reconhecidas, quer seja em comprometimento, recursos financeiros ou capacidades operacionais.

**Responsável:** Secretaria Municipal da Defesa Social e da Cidadania - Coordenadoria Municipal de Proteção e Defesa Civil

**Tempo:** 2018-2020

**Status:** concluído

**Mandato:** 2017-2020

**Objetivo:** Orientar quanto à montagem, coordenação, planejamento e necessidade de instalação do abrigo temporário diante de uma calamidade que venha a desabrigar os moradores de uma determinada região afetada por algum evento adverso, com o intuito de evitar o agravamento dos problemas sociais e de saúde pública após o impacto do desastre. Além de definir as competências dos envolvidos na gestão.

**Ações:** Treinamento dos Núcleos Comunitários de Defesa Civil do Plano de Instalação e gestão de Abrigo Temporário

**Indicadores:** Números de NUPDECS treinados.

## Essencial 7

### Aracaju Cidade Resiliente – Nutdec

#### Nível Progresso:



5 - Resultado completo foi alcançado, com compromisso e capacidade para apoiar esforços em todos os níveis.

**Responsável:** Secretaria Municipal da Defesa Social e da Cidadania - Coordenadoria Municipal de Proteção e Defesa Civil

**Tempo:** 2018 a 2020

**Status:** Concluído

**Mandato:** 2017 a 2020

**Objetivo:** Aprimorar a celeridade do atendimento às ocorrências tendo em vista o aumento de profissionais qualificados decorrente da parceria com o CREA- SE, o que possibilita garantir ainda mais qualidade nos serviços prestados a população aracajuana

**Ações:**

- Celebração do Termo de Cooperação Técnica entre o CREA-SE e a Defesa Civil de Aracaju
- Realizar ações fiscalizatórias conjuntas entre o CREA- SE e a Defesa Civil de Aracaju em edificações com potencial de risco a saúde e integridade humana; além de estruturas em eventos festivos de aglomeração pública, visando uma ação preventiva, de proteção ao cidadão e à sociedade, no que se refere a integridade da estrutura física, no cumprimento da legislação, das normas e dos regulamentos de cada partícipe deste Termo.

**Indicadores:** Não definido

## Essencial 7

### Vigilância e Prevenção de controle das arboviroses, flebotomíneos e pragas urbanas.

#### Nível Progresso:



5 - Resultado completo foi alcançado, com compromisso e capacidade para apoiar esforços em todos os níveis.

**Responsável:** Secretaria Municipal da Saúde

**Tempo:** 2017-2024

**Status:** Em andamento

**Mandato:** 2017-2024

#### **Objetivo:**

- Identificar e eliminar possíveis focos e criadouros do mosquito *Aedes aegypti*;
- Reduzir o índice de infestação e conseqüentemente controlar os casos notificados de arboviroses;
- Reduzir o risco de transmissão de zoonoses, através do controle de pragas urbanas nas praças de Aracaju;
- Identificar as áreas com alto risco de transmissão da Leishmaniose Visceral e controlar a presença do vetor naquela área.

#### **Ações:**

- Visitas domiciliares e peridomiciliares pelas equipes de agentes de combate as endemias e remoção de entulhos de terrenos e imóveis abandonados pela EMSURB;
- Inspeção dos imóveis em raio de 300 metros em torno do caso notificado e posteriormente aplicação de fumacê costal;
- Inspeção e aplicação de inseticida nos pontos estratégicos a cada 15 dias;
- Aplicação de inseticidas para dedetização e desratização das praças;
- Instalação e retirada das armadilhas em localidades com histórico de casos humanos confirmados;
- Borrifação de Poder Residual nas residências de localidades com histórico de casos humanos confirmados e com presença de flebotomíneos.

#### **Indicadores:**

- Índice de infestação predial
- Número de bloqueios realizados
- Número de inspeção em pontos estratégicos
- N<sup>o</sup> de Praças Programadas
- N<sup>o</sup> de imóveis pesquisados e borrifados

## Essencial 7

### Canais de Comunicação da prefeitura com a população relativos a resiliência da cidade

#### Nível Progresso:



5 - Resultado completo foi alcançado, com compromisso e capacidade para apoiar esforços em todos os níveis.

Responsável: Secretaria Municipal de Comunicação

Tempo: 2017-2024

Status: Concluído

Mandato: 2017-2024

Objetivo: Interagir com a sociedade mantendo-a informada sobre o cotidiano da cidade levando conhecimento de utilidade pública em tempo real aos cidadãos.

#### Ações:

##### SITE

- Hospedagem de notícias oficiais;
- Resolutividade de questões de interesse público;
- Interação com a sociedade.

##### REDES SOCIAIS

- Instagram;
- Facebook.

##### RADIO CORREDOR, PODCAST – CIDADE EM AÇÃO, TVPMA

- Spotify;
- Soundcloud;
- Youtube ;
- Aplicativos ANDROID e IOS;
- Link intranet;
- Twiter;
- News letters via WhatsApp

**Indicadores:** não definido



## Essencial 7

### Sistema de Informação para público flutuante

#### Nível Progresso:



5 - Resultado completo foi alcançado, com compromisso e capacidade para apoiar esforços em todos os níveis.

**Responsável:** Secretaria Municipal da Indústria, Comércio e Turismo

**Tempo:** 2021-2024

**Status:** Em andamento

**Mandato:** 2021-2024

**Objetivo:** Criar uma rede de contato a fim de alcançar o público flutuante com informações em caso de desastres ou eventos adversos

#### Ações:

- Construir parceria com a rede hoteleira da cidade para divulgação de informações antecipadas sobre desastres ou eventos adversos.
- Divulgar o número 199 e 40199 nos panfletos distribuídos ao turista

**Indicadores:** Não Definido

## Essencial 7

### Plano de comunicação para prevenção, preparação e resposta aos riscos e desastres\*

#### Nível Progresso:



5 - Resultado completo foi alcançado, com compromisso e capacidade para apoiar esforços em todos os níveis.

**Responsável:** Secretaria Municipal de Comunicação

**Tempo:** 2017-2024

**Status:** concluído

**Mandato:** 2017-2024

**Objetivo:** Informar preventivamente e mobilizar institucionalmente os canais de comunicação visando uma ação planejada e assim com menos impactos possíveis.

#### Ações:

- Comunicação antecipada de possíveis eventos adversos;
- Preparação da população para os prováveis impactos ocasionados pelas ocorrências.

**Indicadores:** não definido

## Essencial 7

### Formação Continuada - Ações na Pandemia

#### Nível Progresso:



4 - Um resultado significativo foi alcançado, mas com algumas deficiências já reconhecidas, quer seja em comprometimento, recursos financeiros ou capacidades operacionais.

**Responsável:** Secretaria Municipal da Educação

**Tempo:** 2020-2024

**Status:** Em andamento

**Mandato:** 2017-2024

**Objetivo:** promover um aprofundamento e ampliação sobre temáticas educacionais atuais, a fim de apoiar os professores da rede no desenvolvimento do planejamento, de acordo com o Novo Currículo da rede, bem como pensar sobre o processo avaliativo, o uso de tecnologias, o enfrentamento do impacto causado pela pandemia, melhorar o fluxo escolar, reduzir a distorção idade/ano e como essas e outras temáticas contribuem na prática do professor em sala de aula e na melhor qualidade no processo de aprendizagem dos estudantes.

**Ações:** Oferecer a professores da rede e equipe diretiva das escolas formações, oficinas, promoção de ciclo de palestras e desenvolvimento de projetos da SEMED, por meio do Programa Horas de Estudo, desenvolvendo temáticas relacionadas principalmente ao planejamento pedagógico e a prática docente.

**Indicadores:** Melhorar o fluxo escolar, reduzindo para 0,6% a taxa de abandono nos anos iniciais e 1,2% nos anos finais. Atingir 94% e 90% no índice de aprovação dos anos iniciais e finais; / Reduzir em 10% e 12% a distorção Idade Ano/Série, nos anos iniciais e anos finais do EF, respectivamente

## Essencial 7

### Ações na Pandemia - Vínculo com os alunos

#### Nível Progresso:



4 - Um resultado significativo foi alcançado, mas com algumas deficiências já reconhecidas, quer seja em comprometimento, recursos financeiros ou capacidades operacionais.

**Responsável:** Secretaria Municipal da Educação

**Tempo:** 2020-2021

**Status:** Em andamento

**Mandato:** 2017-2024

**Objetivo:** Estabelecer vínculos com os estudantes e suas famílias, além de orientar os alunos em seus estudos e tirar dúvidas acerca das ACCNP's

**Ações:** As escolas formaram grupos de whatsapp relativos a cada uma das turmas, de modo que professores e coordenação pedagógica estejam presentes, acompanhando os alunos pedagogicamente

**Indicadores:** Não Definido

## Essencial 7

### Clipping

#### Nível Progresso:



5 - Resultado completo foi alcançado, com compromisso e capacidade para apoiar esforços em todos os níveis.

**Responsável:** Secretaria Municipal da Saúde

**Tempo:** 2021

**Status:** Em andamento

**Mandato:** 2021 a 2024

**Objetivo:** Buscar rumores que estratifica as notícias de interesse em saúde pública de acordo com a tipologia de acontecimentos e, ainda, segundo o local de ocorrência: municipal, estadual, nacional.

**Ações:** Elaboração de um compilado de notícias municipais, estaduais e nacionais a fim de avaliar riscos para o município

**Indicadores:** nº de clippings/ano

## Essencial 7

### Comunicação direta com as emissoras de rádio

#### Nível Progresso:



5 - Resultado completo foi alcançado, com compromisso e capacidade para apoiar esforços em todos os níveis.

**Responsável:** Secretaria Municipal de Comunicação

**Tempo:** 2017-2024

**Status:** Concluído

**Mandato:** 2017-2024

**Objetivo:** Intermediação em tempo real com meios de comunicação de massa para difusão mais rápida da informação a ser veiculada.

**Ações:**

- Envio de informações;
- Disponibilidade de atendimento dos órgãos públicos.

**Indicadores:** não definido

## Essencial 7

### Marketing – Criação de produtos da comunicação visual

#### Nível Progresso:



5 - Resultado completo foi alcançado, com compromisso e capacidade para apoiar esforços em todos os níveis.

**Responsável:** Secretaria Municipal de Comunicação

**Tempo:** 2017-2024

**Status:** Concluído

**Mandato:** 2017-2024

**Objetivo:** Mecanismo de apoio às demandas da comunicação transformando os objetivos da informação mais ilustrativos.

#### Ações:

- Outdoors;
- Banners;
- Busdoor;
- Painéis de mensagens variáveis móveis e fixos.

**Indicadores:** não definido

## Essencial 7

### Ajuínteligente

#### Nível Progresso:



5 - Resultado completo foi alcançado, com compromisso e capacidade para apoiar esforços em todos os níveis.

**Responsável:** Secretaria Municipal do Planejamento, Orçamento e Gestão

**Tempo:** 2017 – 2024

**Status:** Em andamento

**Mandato:** 2017 – 2024

**Objetivo:** Plataforma a partir da qual o cidadão aracajuano pode solicitar diversos serviços municipais online. São mais de 900 serviços disponibilizados em um sistema que pode ser acessado 24 horas nos sete dias da semana, sem que seja preciso se deslocar até os órgãos municipais presencialmente.

**Ações:** Desenvolvimento de plataforma e disponibilização da rede internet

**Indicadores:** Plataforma desenvolvida e disponível

## Essencial 7

### Portal do Contribuinte

#### Nível Progresso:



5 - Resultado completo foi alcançado, com compromisso e capacidade para apoiar esforços em todos os níveis.

**Responsável:** Secretaria Municipal da Fazenda - SEMFAZ

**Tempo:** 2019

**Status:** Concluído

**Mandato:** 2017-2021

**Objetivo:** Oferecer um ambiente tecnologicamente mais moderno para o contribuinte e os usuários de serviços

#### Ações:

- Reagrupar os serviços on-line por receita;
- Orientar o usuário por ação desejada, seja pagamento ou impressão de uma certidão.

**Indicadores:** não definido

## Essencial 7

### Aracaju na Palma da mão

#### Nível Progresso:



3 - Existe algum compromisso institucional e capacidades para alcançar a Redução de Risco de Desastres, mas o progresso não é abrangente ou substancial.

**Responsável:** Prefeitura Municipal de Aracaju - Núcleo de Inovação e Inteligência

**Tempo:** 2017 - 2024

**Status:** Em andamento

**Mandato:** 2017 - 2024

**Objetivo:** Permitir a participação dos cidadãos na gestão por meio das tecnologias de informação e comunicação, tanto como demandantes de serviços, como também contribuindo com sugestões e críticas

#### Ações:

- Facilitar o acesso aos serviços e política Públicas da PMA
- Obter informações consolidadas para apoio à decisão
- Promover o engajamento do cidadão com o funcionamento da cidade
- Criar um canal de consulta à população

**Indicadores:** Não Definido

## Essencial 7

### Gestão de Infraestrutura da tecnologia da PMA

#### Nível Progresso:



5 - Resultado completo foi alcançado, com compromisso e capacidade para apoiar esforços em todos os níveis.

**Responsável:** Secretaria Municipal do Planejamento, Orçamento e Gestão

**Tempo:** 2017 – 2024

**Status:** Em andamento

**Mandato:** 2017 – 2024

**Objetivo:** Fornecer infraestrutura compartilhada de tecnologia da informação para atender as demandas de todos os órgãos e entidades municipais.

#### Ações:

- Adequar a infraestrutura de TI, garantindo o desempenho e o acesso aos serviços e aos produtos de TI;
- Definir e institucionalizar os processos de gerência de configuração, incidentes, mudanças e níveis de serviço;
- Qualificar a estrutura da rede da PMA;
- Fortalecer a comunicação, a interação e o relacionamento com os usuários de sistemas de TI.

**Indicadores:** Rede disponível

## Essencial 8

### Sistema de macrodrenagem - revitalização de canais

#### Nível Progresso:



5 - Resultado completo foi alcançado, com compromisso e capacidade para apoiar esforços em todos os níveis.

**Responsável:** Secretaria Municipal da Infraestrutura

**Tempo:** 2017-2020

**Status:** Concluído

**Mandato:** 2017-2024

**Objetivo:** Ampliar e recuperar o sistema Macrodrenagem

**Ações:**

- Serviços Complementares da Construção do Canal Costa do Sol (plantio de grama e construção de cerca), nos Bairros Aeroporto e Atalaia – Aracaju/SE.
- Execução da Obra de infraestrutura para o canal do loteamento São Carlos, no Bairro Olaria;
- Execução da obra de complementação da construção do canal Beira Mar, nos bairros Aeroporto e Atalaia.

**Indicadores:** Não definido

**Essencial 8**

**Construção de canal**

**Nível Progresso:**



5 - Resultado completo foi alcançado, com compromisso e capacidade para apoiar esforços em todos os níveis.

**Responsável:** Secretaria Municipal da Infraestrutura

**Tempo:** 2017

**Status:** Concluído

**Mandato:** 2017-2020

**Objetivo:** Promover a melhoria da qualidade de vida com Execução de Obras de Infraestrutura

**Ações:**

- Executar a obra de construção do canal Costa do Sol, nos Bairros Aeroporto e Atalaia – Aracaju/SE;
- Revestimento do canal da Rua D, 1ª Etapa do Bairro Cidade Nova.

**Indicadores:** não definido

**Essencial 8**

**Requalificação do sistema de macro e micro drenagem (canais e rios)**

**Nível Progresso:**



4 - Um resultado significativo foi alcançado, mas com algumas deficiências já reconhecidas, quer seja em comprometimento, recursos financeiros ou capacidades operacionais.

**Responsável:** Secretaria Municipal da Infraestrutura

**Tempo:** 2021-2024

**Status:** Em andamento

**Mandato:** 2017-2024

**Objetivo:** Ampliar e recuperar a Micro e Macrodrenagem e melhorar



as condições de salubridade ambiental associadas ao manejo das águas pluviais

**Ações:**

- Captar Recursos para Recuperação da Micro e Macrodrenagem do Bairro Jabotiana e Dragagem do Rio Poxim;
- Captar Recursos para Infraestrutura do Canal do Médici, vários bairros;
- Captar Recursos para Ampliação do Canal Anísio Azevedo (Canal da 13 de Julho) – Bairros Salgado Filho e 13 de Julho;

**Indicadores:** Não definido

## Essencial 8

### Terraplenagem, macro e micro drenagem, pavimentação, recapeamento asfáltico e esgotamento sanitário

#### Nível Progresso:



5 - Resultado completo foi alcançado, com compromisso e capacidade para apoiar esforços em todos os níveis.

**Responsável:** Secretaria Municipal da Infraestrutura

**Tempo:** 2019 – 2021

**Status:** Concluído

**Mandato:** 2017-2024

**Objetivo:** Promover a melhoria da qualidade de vida com Execução de Obras de Infraestrutura

**Ações:**

- Complementação da pavimentação e drenagem, nos bairros Atalaia e Coroa do Meio;
- Recuperação da pavimentação da Av. Euclides Figueiredo, trecho da Rua C (Coqueiral) a rua A (Bairro Japãozinho ) Aracaju/SE;
- Execução da obra de infraestrutura de 1km de vias da segunda etapa do Japãozinho, composta por terraplenagem, micro e macrodrenagem, pavimentação e esgotamento sanitário, bairro Japãozinho. 2ª Etapa

**Indicadores:** -não definido

## Essencial 8

### Infraestrutura de ruas e avenidas

#### Nível Progresso:



5 - Resultado completo foi alcançado, com compromisso e capacidade para apoiar esforços em todos os níveis.

Responsável: Secretaria Municipal da Infraestrutura

Tempo: 2017

Status: Concluído

Mandato: 2017-2020

Objetivo: Promover a melhoria da qualidade de vida com Execução de Obras de Infraestrutura

#### Ações:

- Executar a Obra de Infraestrutura de diversas ruas do Nova Liberdade I;
- Infraestrutura das Ruas A, B, C, D, E-1 (trecho da estaca 15+3,6 à estaca 16+7,75), H e M, no Loteamento Moema Mary, Bairro Cidade Nova – Aracaju/SE. 2<sup>o</sup> Etapa;
- Infraestrutura das Ruas M, G (Est 0 a 4+1,45) e H (Est 0 a 18+13,35) no Loteamento Moema Mary Aracaju/SE.1<sup>a</sup> Etapa IV - Executar a Obra da 1<sup>o</sup> Etapa da Infraestrutura de diversas vias do bairro Aruana, Zona de Expansão, Aracaju/SE;
- V - Infraestrutura das Ruas Z, W e parte da Rua São Francisco no Loteamento Moema Mary Aracaju/SE. 4<sup>a</sup> Etapa;
- VI - Execução da Obra de Infraestrutura das Ruas E, F, G (Entre as estacas 4 + 4,46 e 14 + 11,796), D1, G1, E1 (Entre a est. 0 a Est 15 +3,60), J, L, K e Drenagem da Rua H (da Est 0 a Est 2), Loteamento Moema Mary, no Bairro Cidade Nova-Aracaju/SE. 3<sup>a</sup> Etapa;
- Infraestrutura UAS 404 UND HAB e Complementação da Interligação das Avenidas O4 e Alexandre Alcino, no Bairro 17 de março – Aracaju/SE;
- Infraestrutura para interligação da AV. Alexandre Alcino com a AV. João Costa (ET1P1 1) - BAIRRO 17 DE MARÇO IX - Execução da Obra de Infraestrutura para a Avenida Euclides Figueiredo com aproximadamente 1,29 km, partido da Rótula do Lamarão no sentido Norte/Sul, nos bairros Soledade e Cidade Nova.

**Indicadores:** não definido

## Essencial 8

### Infraestrutura de loteamentos

#### Nível Progresso:



5 - Resultado completo foi alcançado, com compromisso e capacidade para apoiar esforços em todos os níveis.

Responsável: Secretaria Municipal da Infraestrutura

**Tempo:** 2019 – 2020

**Status:** Concluído

**Mandato:** 2017-2020

**Objetivo:** Promover a melhoria da qualidade de vida com Execução de Obras de Infraestrutura

#### **Ações:**

- Infraestrutura e Urbanização do Loteamentos Jardim Bahia I e II, Bairro Soledade;
- Executar a obra de infraestrutura do Loteamento Jardim Nice, bairro Jardins;
- Execução da Obra de Implantação de infraestrutura do Loteamento Expansão Siqueira Campos, no Bairro 18 do Forte, Aracaju/SE;
- Complementação da infraestrutura do loteamento MARIVAN, bairro Santa Maria;
- Infraestrutura para o Loteamento Paraíso do Sul VI - Execução da Obra de Infraestrutura e Urbanização do Loteamento Joel Nascimento (Invasão do Bugio), no Bairro Bugio;
- Infraestrutura para os Loteamentos Santa Catarina e Guarujá - 1ª Etapa, no bairro Soledade;
- Infraestrutura para o Loteamentos Rosa do Sol, no bairro Soledade e Rua C No Bairro Santos Dumond;
- Execução da obra de infraestrutura para os Loteamentos Tia Caçula, Rua Alagoinhas e Entorno - em andamento;
- Execução da obra de infraestrutura da Invasão da Terra Dura, Loteamento Senhor do Bonfim e Invasão Santa Maria, no Bairro Santa Maria.

**Indicadores:** não definido

## Essencial 8

### Implantação de esgotamento sanitário, drenagem pluvial, terraplenagem, pavimentação e execução de calçada

#### Nível Progresso:



5 - Resultado completo foi alcançado, com compromisso e capacidade para apoiar esforços em todos os níveis.

**Responsável:** Secretaria Municipal da Infraestrutura

**Tempo:** 2018

**Status:** Concluído

**Mandato:** 2017-2020

**Objetivo:** Promover a melhoria da qualidade de vida com Execução de Obras de Infraestrutura

#### **Ações:**

Ações:

- Implantação de Esgotamento Sanitário, drenagem pluvial, pavimentação em paralelepípedo e execução de calçadas de vias do Loteamento Jardim Petrópolis, no bairro Santo Antônio, Aracaju/SE;
- Complementação da terraplenagem, pavimentação e drenagem em vias do Barroso (Travessa França e Rua 02), no Bairro Farolândia, Aracaju/Se;
- Complementação da obra de pavimentação e drenagem das Avenidas Caçula Barreto e Dr. Tarcísio Daniel dos Santos, no bairro Farolândia, Aracaju/SE;
- Execução da obra de infraestrutura (terraplenagem, drenagem pluvial, esgotamento sanitário, pavimentação e sinalização) do Loteamento Indara e esgotamento sanitário da rua Alagoinhas e entorno, no bairro Cidade Nova – Aracaju/SE;
- Complementação da pavimentação e drenagem no bairro Atalaia – 1ª Etapa;
- Execução da obra de esgotamento sanitário, drenagem pluvial, terraplenagem e pavimentação da Avenida 12 de Outubro e Rua A, do Loteamento Expansão Siqueira Campos, no Bairro 18 do Forte;
- Complementação da infraestrutura (drenagem e pavimentação) de ruas no Bairro Farolândia, Aracaju/Se. 2ª Etapa do Barroso.

**Indicadores:** não definido

## Essencial 8

### Complementação de infraestrutura e recuperação da pavimentação

#### Nível Progresso:



5 - Resultado completo foi alcançado, com compromisso e capacidade para apoiar esforços em todos os níveis.

**Responsável:** Secretaria Municipal da Infraestrutura

**Tempo:** 2018

**Status:** Concluído

**Mandato:** 2017-2020

**Objetivo:** Promover a melhoria da qualidade de vida com Execução de Obras de Infraestrutura

#### Ações:

- Complementação da infraestrutura do Coqueiral;
- Recuperação da pavimentação da Av. General Euclides Figueiredo (trecho da rua Fortaleza até a Av. Paulo Figueiredo Barreto) – Aracaju/Se;
- Complementação da infraestrutura do Bloco 02, no bairro 17 de Março – Aracaju/SE;
- Execução de obra de complementação da infraestrutura da área Externa dos 16 Blocos de Apartamentos, no Bairro 17 de Março - Aracaju/Se;
- Execução da obra de complementação da infraestrutura dos Conjuntos Padre Pedro 2<sup>a</sup> (Etapa) e Antônio Carlos Valadares, no Bairro Santa Maria – Aracaju/SE

**Indicadores:** não definido

## Essencial 8

### Construção de unidades habitacionais

#### Nível Progresso:



5 - Resultado completo foi alcançado, com compromisso e capacidade para apoiar esforços em todos os níveis.

**Responsável:** Secretaria Municipal da Infraestrutura

**Tempo:** 2020 – 2021

**Status:** Em andamento

**Mandato:** 2017-2024

**Objetivo:** Promover a melhoria da qualidade de vida com Execução de Obras de Infraestrutura e construção de unidades habitacionais

**Ações:**

- Construção de 1320 Unidades Habitacionais- Comunidade Mangabeiras - BAIRRO 17 DE MARÇO
- Complementação da Construção de 16 Blocos de apartamentos no Bairro 17 de Março, Aracaju-SE
- Realizar obras conforme IN 09 do Ministério do desenvolvimento regional na Comunidade Recanto da Paz, oferecendo melhor habitabilidade
- Entregar 1.012 unidades habitacionais no Bairro 17 de março, Comunidade Mangabeira
- Entregar 612 unidades habitacionais no Bairro Olaria, Comunidade Nova Olaria

**Indicadores:** não definido

**Essencial 8**

**Melhoria das Unidades Habitacionais**

**Nível Progresso:**



4 - Um resultado significativo foi alcançado, mas com algumas deficiências já reconhecidas, quer seja em comprometimento, recursos financeiros ou capacidades operacionais.

**Responsável:** Secretaria Municipal da Infraestrutura

**Tempo:** 2021-2024

**Status:** Em andamento

**Mandato:** 2021-2024

**Objetivo:** Priorizar a ocupação democrática da área consolidada e garantir a maior efetividade da função social da cidade e da propriedade urbana

**Ações:**

- Programa Pró Moradia
- Efetivar a permanência das famílias de baixa renda no local de origem e promover as transformações estruturais por meio da execução das ações integradas;
- Captar recursos para melhorias habitacionais de 735 UH na Comunidade Recanto da Paz;
- Captar recursos para Executar obras estruturantes na Comunidade Recanto da Paz: Drenagem de Águas Pluviais; Esgotamento Sanitário; Iluminação Pública; Sistema viário, extensão das vias para veículos asfaltada (9.384 m<sup>2</sup>), Área de vias para pedestres (11085 m<sup>2</sup>); e Construir área para equipamento público;

**Indicadores:** não definido

## Essencial 8

### Pavimentação, drenagem e recapeamento asfáltico

#### Nível Progresso:



5 - Resultado completo foi alcançado, com compromisso e capacidade para apoiar esforços em todos os níveis.

**Responsável:** Secretaria Municipal da Infraestrutura

**Tempo:** 2019 – 2020

**Status:** Concluído

**Mandato:** 2017-2020

**Objetivo:** Promover a melhoria da mobilidade urbana com Ações de Recapeamento, acessibilidade e calçadas.

#### Ações:

- Execução de obra de recapeamento da Rua Santa Terezinha e Cláudio Batista;
- Execução de obra de pavimentação, drenagem e recapeamento na Avenida Minas Gerais, Avenida Carlos Firpo, Avenida João Ribeiro, Avenida Simeão Sobral, Avenida Filadelfo Dória, Avenida Novo Paraíso, Rua Nossa Senhora da Glória, Rua Arthur Fortes, Estrada do Engenho Novo, Rua José Deodoro, Rua Dulce Diniz, Avenida Confiança e Rua Muribeca.

**Indicadores:** Não definido

## Essencial 8

### Mobiliários urbanos

#### Nível Progresso:



5 - Resultado completo foi alcançado, com compromisso e capacidade para apoiar esforços em todos os níveis.

**Responsável:** Secretaria Municipal da Infraestrutura

**Tempo:** 2021

**Status:** Em andamento

**Mandato:** 2021-2024

**Objetivo:** Promover a melhoria da mobilidade urbana com Ações de Recapeamento, acessibilidade e calçadas nos corredores de ônibus

**Ações:** Fornecimento e Instalação de Mobiliários Urbanos Tipo Abrigos e Totens nas Paradas de Ônibus, localizadas na cidade de Aracaju/SE

**Indicadores:** não definido



## Essencial 8

### Obras de infraestrutura e urbanização de orlas e avenidas

#### Nível Progresso:



5 - Resultado completo foi alcançado, com compromisso e capacidade para apoiar esforços em todos os níveis.

**Responsável:** Secretaria Municipal da Infraestrutura

**Tempo:** 2020 – 2021

**Status:** Concluído

**Mandato:** 2017-2024

**Objetivo:** Promover a melhoria da qualidade de vida com Execução de Obras de Infraestrutura

**Ações:**

- Execução da obra de recuperação da Orlinha do Bairro Industrial - 1ª Etapa, Trecho Canal Do Bairro Industrial A Ponte Construtor João Alves, Bairro Industrial;
- Reurbanização da Orlinha da Coroa do Meio 2ª Etapa, Bairro Coroa do Meio, Aracaju/SE;
- Implementação das obras de infraestrutura e urbanização da Av. Alexandre Alcino com a Rótula da Av. Padre Arnóbio de Melo, Bairro 17 de Março (2ª Etapa) - Aracaju/SE

**Indicadores:** não definido

## Essencial 8

### Ampliação de ponte

#### Nível Progresso:



5 - Resultado completo foi alcançado, com compromisso e capacidade para apoiar esforços em todos os níveis.

**Responsável:** Secretaria Municipal da Infraestrutura

**Tempo:** 2021- 2022

**Status:** Em andamento

**Mandato:** 2021-2024

**Objetivo:** Promover a melhoria da mobilidade urbana com Ações de Recapeamento, acessibilidade e calçadas nos corredores de ônibus

**Ações:** Ampliação da Ponte Sobre o Rio Poxim, nos dois sentidos da Av. Beira Mar

**Indicadores:** não definido

## Essencial 8

### Saneamento, drenagem, acessibilidade, abastecimento de água, esgotamento sanitário, pavimentação e iluminação pública

#### Nível Progresso:



5 - Resultado completo foi alcançado, com compromisso e capacidade para apoiar esforços em todos os níveis.

**Responsável:** Secretaria Municipal da Infraestrutura

**Tempo:** 2023

**Status:** Em andamento

**Mandato:** 2021-2024

**Objetivo:** Promover a melhoria da qualidade de vida com Execução de Obras de Infraestrutura e construção de unidades habitacionais

#### Ações:

- Eliminação Do Deficit De Infraestrutura: Saneamento ,Drenagem E Acessibilidade, Bem Como Adequação Do Sistema Viario - Recanto Da Paz
- Implantação De Infraestrutura: Abastecimento De Água, Esgotamento Sanitário, Drenagem, Pavimentação, Iluminação Pública - Nova Olaria

**Indicadores:** não definido

## Essencial 8

### Cidade central: revitalização do centro - ocupação dos imóveis abandonados no centro

#### Nível Progresso:



4 - Um resultado significativo foi alcançado, mas com algumas deficiências já reconhecidas, quer seja em comprometimento, recursos financeiros ou capacidades operacionais.

**Responsável:** Secretaria Municipal da Infraestrutura

**Tempo:** 2017-2020

**Status:** Em andamento

**Mandato:** 2017-2020

**Objetivo:** Recuperar e revitalizar a área Central de Aracaju

#### Ações:

- Executar obras de ampliação dos calçadões;
- Elaborar um estudo com o Levantamento dos prédios abandonados para verificar a viabilidade de nova destinação: moradia, estúdio e outros;
- Analisar a viabilidade de colocação da rede elétrica pública subterrânea

**Indicadores:** não definido

## Reforma dos terminais de transferência - atalaia, mercado e dia Atalaia concluído. Dia e mercado em andamento.

### Nível Progresso:



5 - Resultado completo foi alcançado, com compromisso e capacidade para apoiar esforços em todos os níveis.

**Responsável:** Secretaria Municipal da Infraestrutura e Superintendência Municipal de Transporte e Trânsito

**Tempo:** 2020-2021

**Status:** Concluído

**Mandato:** 2017-2024

**Objetivo:** Promover a melhoria da mobilidade urbana com Ações de Recapeamento, acessibilidade e calçadas nos corredores de ônibus

#### Ações:

- Reforma dos terminais de integração da Atalaia, Mercado e DIA;
- Construção de boxes, casa de gás e adequação de acessibilidade com lombo faixa, no Terminal de Integração Atalaia;
- Infraestrutura para o estacionamento anexo ao Terminal do Mercado M 2.9

**Indicadores:** não definido

## Essencial 8

### Implantação de novos corredores de transporte

### Nível Progresso:



4 - Um resultado significativo foi alcançado, mas com algumas deficiências já reconhecidas, quer seja em comprometimento, recursos financeiros ou capacidades operacionais.

**Responsável:** Superintendência Municipal de Transporte e Trânsito

**Tempo:** 2019-2021

**Status:** em andamento

**Mandato:** 2017-2024

**Objetivo:** Fluidez do transporte público

#### Ações:

- Implantação de 4 corredores nas principais vias da cidade
- Implantação de abrigos de ônibus
- Implantação do sistema de semáforos inteligentes

**Indicadores:** Corredores Entregues

## Essencial 8

### Melhoria e modernização dos corredores de ônibus

#### Nível Progresso:



5 - Resultado completo foi alcançado, com compromisso e capacidade para apoiar esforços em todos os níveis.

**Responsável:** Secretaria Municipal da Infraestrutura

**Tempo:** 2019 – 2020

**Status:** Concluído

**Mandato:** 2017-2020

**Objetivo:** Promover a melhoria da mobilidade urbana com Ações de Recapeamento, acessibilidade e calçadas nos corredores de ônibus

**Ações:** Obra de Melhoria e Modernização do sistema de transportes coletivos urbano do Corredor Beira Mar, Centro-Jardins, Corredor Hermes Fontes, Corredor Augusto Franco - SMTT

**Indicadores:** não definido

## Essencial 8

### Diversificação do transporte Público

#### Nível Progresso:



1 - Os resultados são poucos e há poucos sinais de planejamento ou de medidas para melhorar a situação.

**Responsável:** Superintendência Municipal de Transporte e Trânsito

**Tempo:** 2021-2024

**Status:** em andamento

**Mandato:** 2021-2024

**Objetivo:** Disponibilizar novas modalidades de transporte público para a capital

**Ações:** Estudos de viabilidade de Transporte pluvial na cidade  
Estudos de viabilidade Bicicleta compartilhada

**Indicadores:** não definido

## Cidade Luz: Requalificação do parque de iluminação pública de Aracaju

### Nível Progresso:



3 - Existe algum compromisso institucional e capacidades para alcançar a Redução de Risco de Desastres, mas o progresso não é abrangente ou substancial.

**Responsável:** Secretaria Municipal da Infraestrutura

**Tempo:** 2021-2024

**Status:** Em andamento

**Mandato:** 2020-2024

**Objetivo:** Executar o Contrato de PPP

#### Ações:

- Implantar a Fase 0 (Preliminar - duração de 4 meses)- nesta fase está previsto o setup da concessionária, incluindo a mobilização de pessoal de equipamentos e imóveis, Plano de O&M (operação e Manutenção), início do Cadastro Georreferenciado;
- Implantar a Fase 1 (Transição - duração de 2 meses) - no início desta fase a Concessionária Conecta assumirá os serviços de Operação e Manutenção do Parque de IP, finalização do Cadastro Base e Plano de Modernização;
- Implantar a Fase 2 (Modernização - 18 meses) -Início e término da Modernização (troca das lâmpadas atuais por luminárias LED) e da implantação da Iluminação Especial;
- Implantar a Fase 3 (Operação - 132 meses) - Continuação da Operação e Manutenção do Parque de IP.

**Indicadores:** não definido

## Essencial 8

### Reforma ,implantação e reurbanização de área esportiva, de quadras e centros de iniciação ao esporte

### Nível Progresso:



5 - Resultado completo foi alcançado, com compromisso e capacidade para apoiar esforços em todos os níveis.

**Responsável:** Secretaria Municipal da Infraestrutura

**Tempo:** 2018 - 2020

**Status:** Concluído

**Mandato:** 2017-2020

**Objetivo:** Promover reformas e implantação de Equipamentos Públicos (Praças, Cinturões Verdes, Canteiros e Rótulas)

**Ações:**

- Reforma do campo de futebol, localizado na Praça, Na Rua L E M (Próximo da rua Eduardo Bomfim, no Bairro Japãozinho);
- Implantação do Centro de Iniciação ao Esporte - CIE, na Praça Vereador Osvaldo Mendonça, bairro Bugio, Aracaju/SE;
- Reforma da quadra de futebol society da Soledade;
- Reforma e modernização do campo de futebol do Anchieta, Rua A4, bairro Bugio;
- Execução da obra de reurbanização da área esportiva Contígua e a Praça Valtério Menezes (Ulisses Guimarães) - Em Andamento.

**Indicadores:** não definido

**Essencial 8**

**Patrimônio histórico**

**Nível Progresso:**



5 - Resultado completo foi alcançado, com compromisso e capacidade para apoiar esforços em todos os níveis.

**Responsável:** Secretaria Municipal da Infraestrutura

**Tempo:** 2020

**Status:** Concluído

**Mandato:** 2017-2020

**Objetivo:** Executar, Reconstruir e ou Recuperar as Obras D'Artes

**Ações:**

- Fornecimento e cravação de estaca metálica trilho TR50, no Pontilhão localizado na Avenida Anísio Azevedo com a Rua Guilhermino Resende - Bairro 13 de Julho - Aracaju/SE;
- Demolição e reconstrução do Pontilhão localizado na Avenida Anísio Azevedo com a Rua Guilhermino Resende, no Bairro 13 de Julho - Aracaju/SE;
- Demolição e reconstrução do Pontilhão Localizado na Avenida Anísio Azevedo com a Rua Lagarto.

**Indicadores:** não definido

## Essencial 8

### Construção, reforma e urbanização de praças e parques

#### Nível Progresso:



5 - Resultado completo foi alcançado, com compromisso e capacidade para apoiar esforços em todos os níveis.

**Responsável:** Secretaria Municipal da Infraestrutura

**Tempo:** 2017

**Status:** Concluído

**Mandato:** 2017-2020

**Objetivo:** Promover reformas e implantação de Equipamentos Públicos (Praças, Cinturões Verdes, Canteiros e Rótulas)

#### Ações:

- Obra de requalificação da praça dos Expedicionários e entorno;
- Obra de reurbanização da praça Princesa Isabel, no bairro Santo Antônio, em frente ao Cemitério Santa Isabel;
- Reurbanização da praça Mário Valois Galvão, localizada na Avenida Maranhão, bairro 18 do Forte, Aracaju/SE;
- Obras de revitalização do cercamento do Parque Governador Augusto Franco (Parque da Sementeira);
- Praça entre as ruas Bela Vista e rua Luiz Gonzaga, no bairro Santos Dumont;
- Obra de manutenção e recuperação de 02 praças em diversos bairros do município;
- Reurbanização das praças Santiago Dantas, no Conjunto Castelo Branco; Praça Prof. Mário Vilas Boas, no Bairro Ponto Novo;
- Urbanização de área no Loteamento Tramandaí - Praça Dr. Siqueira Pinto, no Bairro Jardins;
- Construção de 04 praças públicas 01 e 05 , 07 e 10 no Bairro 17 de Março, em Aracaju/SE.

**Indicadores:** não definido



## Essencial 8

### Campo de futebol e quadra society

#### Nível Progresso:



5 - Resultado completo foi alcançado, com compromisso e capacidade para apoiar esforços em todos os níveis.

**Responsável:** Secretaria Municipal da Infraestrutura

**Tempo:** 2019-2022

**Status:** Em andamento

**Mandato:** 2017-2024

**Objetivo:** Promover reformas e implantação de Equipamentos Públicos (Praças, Cinturões Verdes, Canteiros e Rótulas)

#### Ações:

- Reforma e modernização de infraestrutura de campo de Futebol no município de Aracaju. Santos Dumont - Almirante Tamandaré;
- Implantação de quadra Society e pista de skate, no bairro Atalaia, município De Aracaju/Se (10°59'18.33" S X 37° 3'30.70" O) - Implantação da quadra de futebol Society, no conjunto Estrela do Mar - Bairro Atalaia, Aracaju/Se;
- Implantação de quadra esportiva, no município de Aracaju/SE. Quadra Areia Branca.

**Indicadores:** não definido

## Essencial 9

### Central 199

#### Nível Progresso:



5 - Resultado completo foi alcançado, com compromisso e capacidade para apoiar esforços em todos os níveis.

**Responsável:** Secretaria Municipal da Defesa Social e da Cidadania - Coordenadoria Municipal de Proteção e Defesa Civil

**Tempo:** 2017

**Status:** Concluída

**Mandato:** 2017-2020

**Objetivo:** Ofertar um canal de comunicação da Defesa Civil Municipal com a sociedade aracajuana para acionamentos emergenciais disponível 24h e manter uma equipe de plantão de sobreaviso para os atendimentos que necessitem de análise e providências "in loco".

**Ações:** Implantação do número de emergência da Defesa Civil Municipal - 199, por meio de ação conjunta com a Guarda Municipal de Aracaju, e escala de plantão de sobreaviso da Defesa Civil para atendimento as ocorrências

**Indicadores:** Diminuir o tempo resposta de chamados relacionados com as atividades de defesa civil.

## Essencial 9

### Alerta 40199

#### Nível Progresso:



5 - Resultado completo foi alcançado, com compromisso e capacidade para apoiar esforços em todos os níveis.

**Responsável:** Secretaria Municipal da Defesa Social e da Cidadania - Coordenadoria Municipal de Proteção e Defesa Civil

**Tempo:** 2018-2020

**Status:** Concluído

**Mandato:** 2017-2020

**Objetivo:** Informar a população sobre situações de risco de inundações, alagamentos, temporais, maré alta, deslizamentos de terra, entre outras ocorrências, e orientar quanto aos procedimentos a serem adotados diante do risco.

**Ações:** Divulgar o serviço de SMS para recebimento de alertas sobre evento adversos e cadastrar celulares para recebimento deste serviço.

**Indicadores:** Cadastrar 25.000 aparelhos celulares para recebimento de alertas sobre evento adversos via sms.

## Essencial 9

### Gestão de Ocorrência de Defesa Civil

#### Nível Progresso:



5 - Resultado completo foi alcançado, com compromisso e capacidade para apoiar esforços em todos os níveis.

**Responsável:** Secretaria Municipal da Defesa Social e da Cidadania - Coordenadoria Municipal de Proteção e Defesa Civil

**Tempo:** 2017 - 2024

**Status:** Em andamento

**Mandato:** 2017 - 2024

**Objetivo:** Atender as demandas solicitadas pela comunidade no que compete a avaliação de risco

**Ações:**

- Recebimento da demanda através do 199 e atendimento no intervalo de tempo que a urgência necessita.
- Visita técnica
- Elaboração de Relatório, Registros Fotográficos e encaminhamentos pertinentes.

**Indicadores:** não definido

**Essencial 9**

**CLIMAJU**

**Nível Progresso:**



5 - Resultado completo foi alcançado, com compromisso e capacidade para apoiar esforços em todos os níveis.

**Responsável:** Secretaria Municipal da Defesa Social e da Cidadania - Coordenadoria Municipal de Proteção e Defesa Civil

**Tempo:** 2020

**Status:** Concluído

**Mandato:** 2017-2020

**Objetivo:**

Principais objetivos

- Dispor para a população aracajuana informações do clima de diversos pontos da cidade em tempo real e totalmente gratuito;
- Possibilitar a Defesa Civil monitorar em tempo real os índices pluviométricos e concentra esforços nas áreas da cidade mais afetadas pelas chuvas;
- Possibilitar a Defesa Civil monitorar as cotas de elevação de rios e canais com maior risco de transbordamento e promover, quando necessário, a retirada de pessoas das áreas de risco, antes da inundação.

**Ações:**

- Aquisição e instalação de 9 (nove) Sensores: 2 Sensores de inundação, 3 Sensores de alagamento, 2 Sensor de deslizamento e 3 Sensores de velocidade do vento.
- Aquisição e instalação de 18 (dezoito) Pluviômetros de medição de intensidade e acumulado de chuvas
- Aquisição e instalação de 7 (sete) Câmeras de clima ao vivo.

**Indicadores:** Não Definido

## Essencial 9

### Centro de Monitoramento do Clima

#### Nível Progresso:



3 - Existe algum compromisso institucional e capacidades para alcançar a Redução de Risco de Desastres, mas o progresso não é abrangente ou substancial.

**Responsável:** Secretaria Municipal da Defesa Social e da Cidadania - Coordenadoria Municipal de Proteção e Defesa Civil

**Tempo:** 2021-2024

**Status:** Em andamento

**Mandato:** 2021-2024

**Objetivo:** Diminuição no tempo de resposta ao atendimento de ocorrências meteorológicas

**Ações:**

- Contratação de empresa start up que forneça a previsão do tempo
- Implantação do Centro de Monitoramento

**Indicadores:** Não definido

## Essencial 9

### Centro de Monitoramento do Clima

#### Nível Progresso:



5 - Resultado completo foi alcançado, com compromisso e capacidade para apoiar esforços em todos os níveis.

**Responsável:** Secretaria Municipal da Defesa Social e da Cidadania - Coordenadoria Municipal de Proteção e Defesa Civil

**Tempo:** 2019

**Status:** concluído

**Mandato:** 2017-2020

**Objetivo:** Avaliar a eficiência do sistema de alerta; a evacuação da comunidade na área de risco e a formação do posto de comando do Plano de Evacuação da Comunidade - PEC.

**Ações:** Realizar um exercício simulado do Plano de Evacuação da Comunidade da Área Industrial da Zona de Expansão de Aracaju.

**Indicadores:**

- Grau de eficiência do sistema de alarme de evacuação da comunidade para ameaça decorrente da hipótese 3 - BLEVE.
- Tempo de deslocamento da comunidade após o recebimento do alarme para desocupação e deslocamento ao ponto de encontro.
- Tempo de formação e funcionamento do Posto de Comando.

## Essencial 10

### Fundo de Proteção e Defesa Civil

#### Nível Progresso:



5 - Resultado completo foi alcançado, com compromisso e capacidade para apoiar esforços em todos os níveis.

**Responsável:** Secretaria Municipal da Defesa Social e da Cidadania - Coordenadoria Municipal de Proteção e Defesa Civil

**Tempo:** 2021-2024

**Status:** Em andamento

**Mandato:** 2021-2024

**Objetivo:** Captar, controlar e aplicar recursos financeiros de modo a garantir a execução de ações preventivas, de socorro e de assistência emergencial às populações atingidas por desastres.

**Ações:** Regulamentar o Fundo Municipal de Proteção e Defesa Civil - FUNPDEC

**Indicadores:** Fundo Regulamentado

## Essencial 10

### Redução da extrema pobreza mudando a relação de trabalho e renda das mulheres responsáveis familiares de 18 a 44

#### Nível Progresso:



4 - Um resultado significativo foi alcançado, mas com algumas deficiências já reconhecidas, quer seja em comprometimento, recursos financeiros ou capacidades operacionais.

**Responsável:** Secretaria Municipal da Assistência Social

**Tempo:** 2017-2024

**Status:** Em andamento

**Mandato:** 2017-2024

#### **Objetivo:**

- Reduzir a quantidade de famílias em extrema pobreza;
- Ampliar a cobertura da assistência social da extrema pobreza no município;
- Assistir e incentivar o empreendedorismo das mulheres responsáveis familiares de 18 a 44 anos.

#### **Ações:**

Transferência de renda e inclusão em benefícios sociais, tais como:

- Auxílio moradia; Auxílio natalidade;
- Auxílio funeral; Concessão de cesta básica, entre outros.

**Indicadores:** Dados do CadÚnico

## Essencial 10

### MonitorAju

#### Nível Progresso:



4 - Um resultado significativo foi alcançado, mas com algumas deficiências já reconhecidas, quer seja em comprometimento, recursos financeiros ou capacidades operacionais.

**Responsável:** Secretaria Municipal da Saúde

**Tempo:** 2020-2021

**Status:** Em andamento

**Mandato:** 2017-2024

**Objetivo:** Realizar monitoramento diário de usuários por meio de ligações de acordo com algumas necessidades, dentre elas: suspeita ou confirmação por COVID-19; falta à segunda dose do COVID-19; atualização sobre status em fila para exames e consulta.

**Ações:** São realizadas ligações diariamente a fim de dar suporte ao usuário e fornecer informações sobre os serviços de saúde. Espera-se ainda que ao longo dos próximos anos, outros agravos sejam inseridos no monitoramento.

**Indicadores:** n° de usuários monitorados

## Essencial 10

### Atendimento a população em situação de rua - projeto de redução de danos e consultório na rua

#### Nível Progresso:



4 - Um resultado significativo foi alcançado, mas com algumas deficiências já reconhecidas, quer seja em comprometimento, recursos financeiros ou capacidades operacionais.

**Responsável:** Secretaria Municipal da Saúde

**Tempo:** 2017-2024

**Status:** Em andamento

**Mandato:** 2017-2024

**Objetivo:** Cuidado em saúde no território a pessoas em situação de rua

**Ações:** - Atendimento médico - Atendimento de enfermagem - atendimento psicológico - imunização - Ações de educação em saúde/ redução de danos - atendimento puericultura - atendimento a gestante - atendimento a profissionais do sexo - atendimento a população em abrigos (casos suspeitos e/ou confirmados para COVID 19)

**Indicadores:** Quantitativo de atendimentos realizados, Quantitativo de ações de educação em saúde/redução de danos, Quantitativo de pessoas em situação de rua imunizadas

## Essencial 10

### Ações na Pandemia/ ACCNP (módulos impressos),

#### Nível Progresso:



4 - Um resultado significativo foi alcançado, mas com algumas deficiências já reconhecidas, quer seja em comprometimento, recursos financeiros ou capacidades operacionais.

**Responsável:** Secretaria Municipal da Educação

**Tempo:** 2020-2021

**Status:** Em Andamento

**Mandato:** 2017-2024

**Objetivo:** Os Módulos Integrados de Atividades Curriculares Complementares não Presenciais (ACCNP) configuram-se como estratégia de estudos escolares não presenciais, de caráter suplementar, ordenados para dar suporte à apropriação e construção de objetos de conhecimento e desenvolvimento de habilidades e competências, referendados pela BNCC, Currículo de Sergipe e Cadernos Pedagógicos da Rede e são caracterizados pela sua abordagem de ensino integrado, individual e autônomo, produzidos a partir de princípios intrínsecos à estratégia de ensino remoto

**Ações:** Entrega de ACCNP's a estudantes que porventura não tenham acesso a aulas online – de modo síncrono ou assíncrono

**Indicadores:** 44 escolas de Ensino Fundamental

## Essencial 10

### Ações na Pandemia/ Alimentação escolar,

#### Nível Progresso:



5 - Resultado completo foi alcançado, com compromisso e capacidade para apoiar esforços em todos os níveis.

**Responsável:** Secretaria Municipal da Educação

**Tempo:** 2020-2021

**Status:** Em Andamento

**Mandato:** 2017-2024

**Objetivo:**

- Fornecer alimentação escolar aos alunos matriculados
- Favorecer educação em saúde à comunidade escolar
- Orientar a retomada da alimentação escolar presencial com distribuição nas unidades escolares
- Orientar comunidade escolar quanto a mudanças no cardápio da alimentação de acordo com nova legislação



**Ações:**

- Fornecimento de Kit de alimentos, considerando o cardápio estabelecido para a alimentação escolar, por modalidade de ensino. Cada Kit contempla 20 dias letivos.
- Envio de vídeos educativos para unidades escolares com os temas: alimentação saudável, prevenção à COVID-19
- Orientações quanto à retomada, no que concerne à adaptação do serviço para atender às normas sanitárias (alimentação na sala de aula ou ambiente que garanta distanciamento; higienização de utensílios com álcool 70°, utilização e troca constante de luvas para os procedimentos)
- Encaminhado folder e material educativo para responsáveis dos alunos e equipe diretiva escolar, dirimindo possíveis dúvidas quanto à alimentação servida no ambiente escolar.

**Indicadores:**

- Planilhas de quantitativo de número de Kits entregues
- Controle baseado na entrega realizada pelas escolas
- Supervisão das unidades
- Controle baseado na entrega realizada pelas escolas

**Essencial 10**

**Centro de acolhimento noturno à população de rua**

**Nível Progresso:**



2 - Resultados foram alcançados, mas são incompletos; e ao mesmo tempo em que as melhorias estão previstas, o compromisso e as capacidades são limitados.

**Responsável:** Secretaria Municipal da Assistência Social

**Tempo:** 2021-2024

**Status:** Em andamento

**Mandato:** 2021-2024

**Objetivo:** Ampliar o acolhimento noturno

**Ações:** Estruturar o serviço de acolhimento noturno para até 100 pessoas em situação de rua até dezembro de 2022

**Indicadores:** Pessoas acolhidas

## Essencial 10

### Ações na Pandemia /Portal A Escola Vai até Você

#### Nível Progresso:



5 - Resultado completo foi alcançado, com compromisso e capacidade para apoiar esforços em todos os níveis.

**Responsável:** Secretaria Municipal da Educação

**Tempo:** 2020-2021

**Status:** Em Andamento

**Mandato:** 2017-2024

**Objetivo:** Ofertar a professores e estudantes uma ferramenta para facilitar a realização de atividades escolares remotas

**Ações:** Coletar informações para cadastrar no portal; Desenvolver o Portal; Publicar o Portal na internet

**Indicadores:** 74 escolas

## Essencial 10

### Ações na Pandemia /Protocolo sanitário para o retorno das atividades presenciais de forma segura (medidas preventivas, individuais, atividades educativas limpeza/desinfecção).

#### Nível Progresso:



4 - Um resultado significativo foi alcançado, mas com algumas deficiências já reconhecidas, quer seja em comprometimento, recursos financeiros ou capacidades operacionais.

**Responsável:** Secretaria Municipal da Educação

**Tempo:** 2020-2021

**Status:** concluído

**Mandato:** 2017-2024

**Objetivo:** documento apresenta orientações e cuidados para que gestores e educadores organizem o retorno das atividades em suas escolas de modo a garantir segurança a todos que estejam envolvidos no processo educacional. Para facilitar a consulta ao documento, como também para atribuir-lhe clareza, concisão e objetividade, adotou-se o critério organizacional, dividindo-o em oito seções, a saber: diretrizes gerais, organização do espaço escolar, Organização das rotinas escolares, organização da alimentação escolar, organização do transporte escolar, orientações às famílias, orientações a pessoas com sintomas, limitação de acesso à Unidade de Ensino.

**Ações:**

- Edição de Orientações para Organização da Rotina Escolar no contexto da Pandmia;
- Visitas de orientação às escolas; formações online e presenciais acerca dos protocolos de biossegurança;
- Visitas de inspeção com a Vigilância Sanitária

**Indicadores:** 1 documento lançado; 74 escolas orientadas e visitadas.

**Essencial 10**

**Serviço de Plantão Psicológico Remoto**

**Nível Progresso:**



4 - Um resultado significativo foi alcançado, mas com algumas deficiências já reconhecidas, quer seja em comprometimento, recursos financeiros ou capacidades operacionais.

Responsável: Secretaria Municipal da Saúde

Tempo: 2020-2024

Status: Em andamento

Mandato: 2017-2024

Objetivo: Realizar atendimento psicológico através do uso de tecnologia de informação

Ações: atendimentos psicológicos na modalidade plantão através de atendimento telefônico (0800)

Indicadores: Quantitativo de atendimentos realizados

O conjunto de medidas aqui apresentadas evidencia a preocupação do Poder Público de Aracaju em proporcionar uma cidade mais resiliente, capaz de responder, com eficiência e resolutividade, aos desafios identificados. Foi preciso inovar, colher forças na inovação, para pensar melhor e pensar diferente a infinidade de questões pertinentes ao assunto.

O caminho escolhido, que se traduz nesse extenso conjunto de providências, expõe uma abordagem holística. Foi preciso ver o todo para agir melhor. É interdisciplinar e interdepartamental. Abrange política habitacional, saúde pública, meio ambiente, educação, comunicação, cultura, política social, engajamento cidadão, segurança alimentar, esporte e lazer, recursos humanos, dentre tantos outros tópicos. Trata-se de iniciativas múltiplas e complementares, à altura da complexidade dos problemas.

A construção dessa ampla variedade de programas fundamentou-se, para além da interdisciplinaridade e da cooperação entre departamentos, nos princípios basilares, oferecidos pela Organização das Nações Unidas, em cinco documentos inspiradores: a



# Plano de Resiliência

ARACAJU-SE | 2017 - 2024

APOIO E COLABORAÇÃO:



Iniciativa Making Smart Cities  
[www.makingsmartcities.com](http://www.makingsmartcities.com)



## UNISDR

The United Nations Office for Disaster Risk Reduction



## ARACAJU

Proteger a vida e cuidar da cidade

SIGA @PREFARACAJU

