


CONDOMÍNIO  
BELAS ARTES


113,79

CONDOMÍNIO  
MAR AZUL

30,88



 TERRENO ONDE SERÁ  
IMPLANTADO O CEO


 TERRENO ONDE SERÁ  
IMPLANTADO A UBS


CONDOMÍNIO  
MAR AZUL


R. MARIA DE AMARANTE

### ÁREA TOTAL

ÁREA DO TERRENO	3.531,85m <sup>2</sup>
ÁREA CONSTRUIDA	62,97m <sup>2</sup>
TAXA DE OCUPAÇÃO	1,78%
ÁREA COMPUTAVEL	44,08m <sup>2</sup>
COEFICIENTE DE APROVEITAMENTO	1,25
ÁREA PERMEAVEL	2.502,07m <sup>2</sup>
TAXA DE PERMEABILIDADE	70,84%
GABARITO DE ALTURA	5,00m

 ÁREA COBERTA

 ÁREA DESCOBERTA PAVIMENTADA

 ÁREA DESCOBERTA PERMEAVEL

# A3

CONFIGURAÇÕES DE PENAS

COR	Nº	PENA
1	7	0,10
2	7	0,20
3	7	0,30
4	7	0,40
5	7	0,50
6	7	0,60
7	7	0,20
8	7	1,00
9	7	0,10

DEMAYS BY LAYER 0,20



ESTADO DE SERGIPE  
PREFEITURA MUNICIPAL DE ARACAJU  
SECRETARIA MUNICIPAL DE SAÚDE

SECRETARIA MUNICIPAL DA SAÚDE  
ACADEMIA DA CIDADE  
**ONESIMO PINTO**

DESCRIMINAÇÃO  
**PROJETO ARQUITETÔNICO ACADEMIA DA CIDADE**  
PLANTA DE SITUAÇÃO

LOCAL DA OBRA  
**AVENIDA MARIA PASTORA, S/N, BAIRRO FAROLÃNDIA**  
ARACAJU/SE

FRANCHA  
**02 / 07**

AUTOR DO PROJETO  
ARQ. JANE FREITAS LIMA CAU:A80367-7

RESPONSÁVEL TÉCNICO  
ARQ. KARLA FEITOSA CAU:A31759-4

ESCALA  
1/500

DATA  
SETEMBRO/2019

DIGITALIZAÇÃO  
ARQ. JANE FREITAS LIMA CAU:A80367-7

LEVANTAMENTO  
EMURB